

NEKILNOJAMOJO DAIKTO
KADASTRINIŲ MATAVIMŲ BYLA

Nekilnojamo turto objektas: **Inžineriniai statiniai**
Žemės sklypo kadastrinis Nr.:
Bylos Nr.: **62/11707**
Registro Nr.: **44/745019**
Adresas: **Molėtų rajonas**
Lapų skaičius: **33**

BYLOS VIDAUS APRAŠAS

Eil. Nr.	Dokumento pavadinimas	Bylos lapų numeriai
1	Kelio schema	1
2	Kelio planas	2-21
3	1 K forma	22
4	2 K forma	23
5	3 K forma	24
6	4 K forma	25-32
7	5 K forma	33

Vidaus aprašo

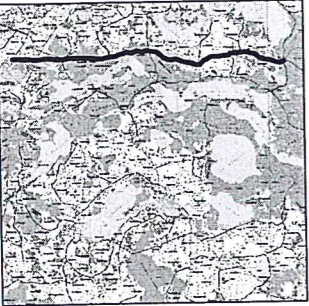
33 (trisdešimt trys) lapai

(skaitmenimis ir žodžiais)

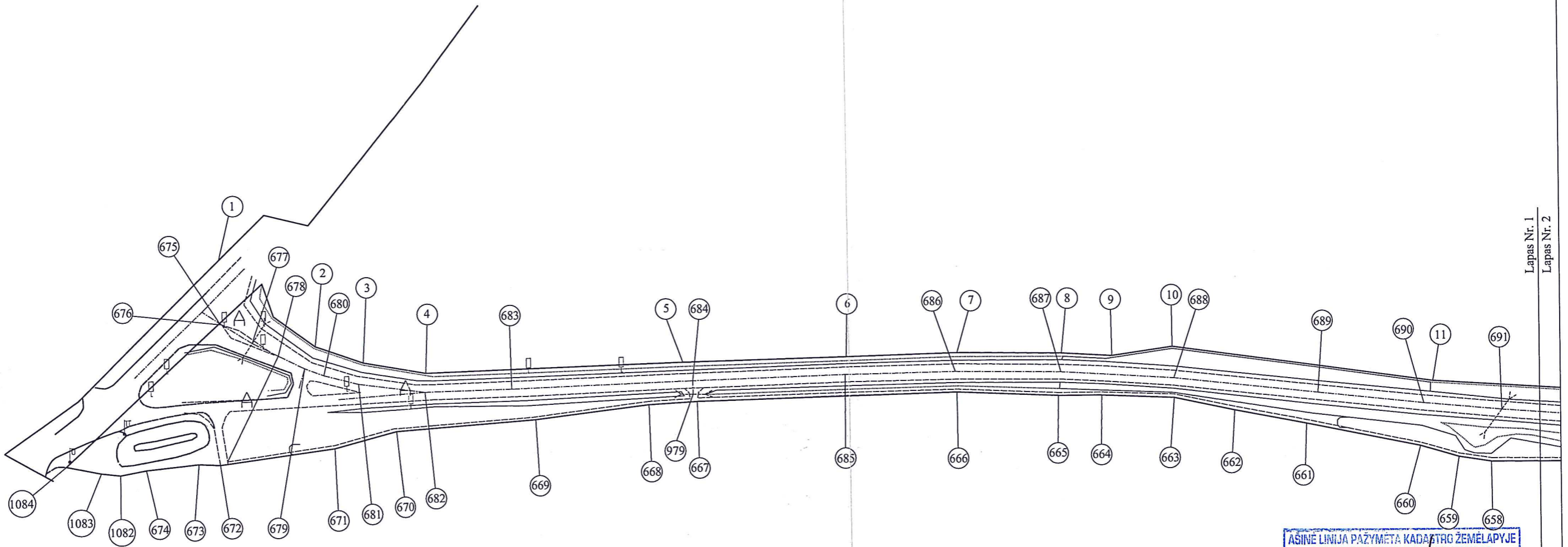
2007-04-23

(data)

Išdėstymo schema



KELIO PLANAS M 1:2000



Lapas Nr. 1
Lapas Nr. 2

ASINĖ LINIJA PAŽYMĖTA KADASTRO ŽEMĖLAPYJE
VĮ REGISTRŲ CENTRO UTEŪNOS FILIALAS
Geim. in. [Signature] Valdas Šapoka
pareigos parašas vardas pavardė
2007 m. 12 mėn. 04 d.

Kelias (gatvė)	Kelias Nr.114 Molėtai-Kaltanėnai-Ignalina (0,010-1,318; 1,455-15,674)
Kaimas (miestelis)	
Miestas (rajonas)	Molėtų rajonas
Savivaldybė	Molėtų r. savivaldybė

KAGEMA
KADASTRINIAI GEODEZINIAI MATAVIMAI

Licencijos Nr. 105G-643; Tel./faks. (8-5) 2336 005; Mob. tel. +370 686 80037

Pareigos	Parašas	Vardas, pavardė	Data
Matininkas	[Signature]	M. Misiukas	2007-04-23
Lapų skaičius	Lapo Nr.		
20	1		

VILNIUS RESPUBLIKA
KAGEMA
VILNIUS

Kelias (gatvė)	Kelias Nr.114 Molėtai - Kaltanėnai - Ignalina
Kaimas (miestelis)	
Miestas (rajonas)	Molėtų rajonas
Savivaldybė	Molėtų r. savivaldybė
Kelio ruožas	0,010 km - 1,316 km; 1,455 km - 15,674 km
Unikalus Nr.	4400-1102-7393

KOORDINAČIŲ ŽINIARAŠTIS

Koordinacijų sistema:						Koordinacijų sistema:							
Kelio riba			Kelio ašis			Kelio riba			Kelio ašis				
taško Nr.	X	Y	taško Nr.	atskaitos taško km	X	Y	taško Nr.	X	Y	taško Nr.	atskaitos taško km	X	Y
1	6123160,70	590894,29	675	0,010	6123130,73	590894,34	36	6123111,37	593144,07	710	1,818	6123147,89	592674,79
2	6123118,99	590939,27	676	0,011	6123130,07	590895,33	37	6123119,80	593151,01	711	1,850	6123148,00	592705,85
3	6123110,93	590961,96	677	0,028	6123120,97	590909,52	38	6123119,16	593156,58	712	1,880	6123146,84	592735,82
4	6123105,56	590991,83	678	0,042	6123114,76	590921,86	39	6123112,03	593160,65	713	1,944	6123141,48	592799,88
5	6123109,23	591114,05	679	0,056	6123108,51	590934,21	40	6123100,33	593243,21	714	2,299	6123100,66	593152,66
6	6123110,80	591191,49	680	0,065	6123105,05	590943,20	41	6123100,43	593279,58	715	2,380	6123092,36	593233,23
7	6123112,10	591244,83	681	0,082	6123100,77	590959,70	42	6123095,14	593319,56	716	2,446	6123087,04	593299,17
8	6123111,35	591294,15	682	0,114	6123096,55	590991,33	43	6123089,27	593440,89	717	2,534	6123082,38	593386,96
9	6123109,81	591318,01	683	0,155	6123097,45	591032,45	44	6123091,60	593467,02	718	2,622	6123078,22	593474,64
10	6123113,90	591346,99	684	0,242	6123100,33	591118,69	45	6123086,97	593510,66	719	2,698	6123075,14	593550,46
11	6123096,10	591470,86	685	0,314	6123102,33	591190,96	46	6123086,00	593538,95	720	2,715	6123074,52	593567,72
12	6123090,91	591548,81	686	0,367	6123103,09	591244,00	47	6123089,86	593544,47	721	2,808	6123071,75	593660,94
13	6123089,21	591618,34	687	0,417	6123102,36	591293,83	48	6123089,84	593556,93	722	2,858	6123072,13	593710,82
14	6123087,19	591689,95	688	0,471	6123098,87	591347,63	49	6123084,55	593562,40	723	2,903	6123075,78	593755,45
15	6123086,65	591800,75	689	0,539	6123091,12	591415,93	50	6123081,93	593592,46	724	2,996	6123088,03	593847,62
16	6123084,47	591888,99	690	0,590	6123085,53	591466,56	51	6123082,10	593648,87	725	3,027	6123092,93	593878,17
17	6123081,52	591956,54	691	0,628	6123082,06	591503,49	52	6123086,94	593655,21	726	3,146	6123115,72	593995,27
18	6123078,72	591972,80	692	0,677	6123078,31	591552,54	53	6123087,18	593670,58	727	3,193	6123123,55	594041,87
19	6123076,55	591975,40	693	0,736	6123075,55	591612,08	54	6123082,07	593674,07	728	3,232	6123128,68	594080,66
20	6123075,02	592017,56	694	0,808	6123073,59	591683,29	55	6123081,53	593710,25	729	3,258	6123131,46	594106,43
21	6123078,64	592028,88	695	0,927	6123070,96	591802,63	56	6123096,91	593846,16	730	3,297	6123132,51	594145,19
22	6123072,04	592122,53	696	1,015	6123068,99	591891,03	57	6123133,39	594047,56	731	3,363	6123130,40	594211,39
23	6123072,78	592134,95	697	1,142	6123063,52	592017,70	58	6123139,05	594088,81	732	3,417	6123129,47	594265,50
24	6123071,58	592143,20	698	1,160	6123062,77	592035,09	59	6123141,48	594121,95	733	3,475	6123129,52	594323,45
25	6123080,51	592189,37	699	1,217	6123060,30	592092,32	60	6123139,11	594222,44	734	3,502	6123130,31	594349,74
26	6123110,39	592317,40	700	1,260	6123061,26	592135,75	61	6123139,27	594311,56	735	3,516	6123131,08	594363,60
27	6123122,04	592403,34	701	1,269	6123061,54	592144,35	62	6123147,15	594317,85	736	3,538	6123132,06	594385,70
28	6123137,64	592479,01	702	1,294	6123066,97	592169,27	63	6123141,45	594323,97	737	3,659	6123138,43	594506,57
29	6123149,12	592557,50	703	1,316	6123070,22	592190,42	64	6123140,48	594331,86	738	3,740	6123139,41	594588,11
30	6123157,56	592639,64	704	1,455	6123092,74	592316,07	65	6123140,94	594362,87	739	3,852	6123137,46	594699,64
31	6123156,90	592659,87	705	1,624	6123124,99	592482,24	66	6123147,62	594507,59	740	3,865	6123137,19	594712,89
32	6123160,63	592679,02	706	1,674	6123134,00	592531,58	67	6123146,50	594707,22	741	3,999	6123134,43	594846,30
33	6123159,09	592733,93	707	1,734	6123142,61	592590,11	68	6123148,34	594707,85	742	4,058	6123130,18	594905,29
34	6123153,79	592800,66	708	1,778	6123146,31	592634,71	69	6123147,91	594718,80	743	4,099	6123123,65	594946,34
35	6123138,23	592900,52	709	1,814	6123147,84	592670,81	70	6123146,00	594721,00	744	4,148	6123114,34	594994,53

Žiniaraštį sudarė:

Matininkas

(vykdytojo pareigos)

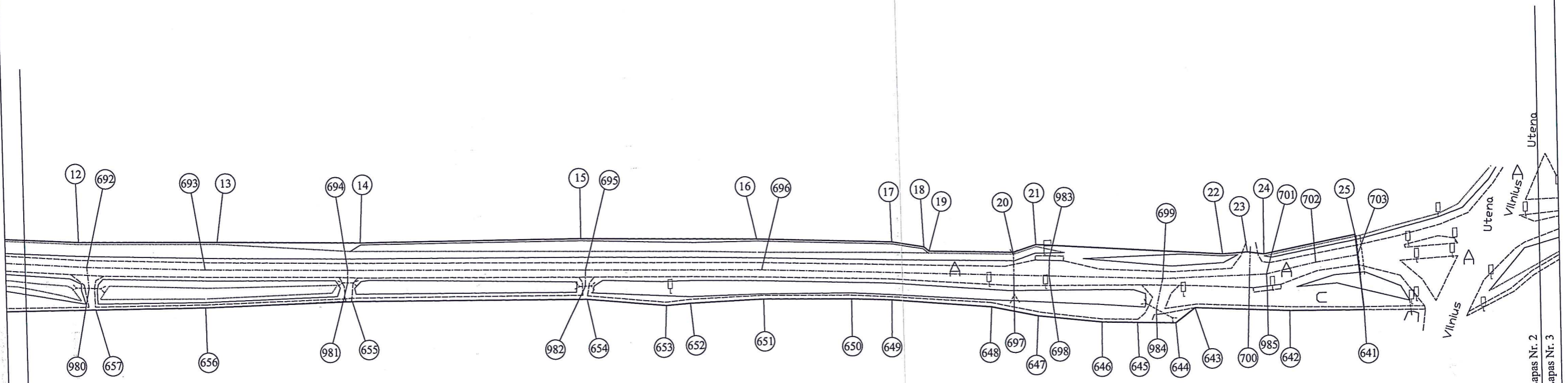
A.V.

(parašas)

M. Misiukas

(vardas ir pavardė)

KELIO PLANAS M 1:2000



Lapas Nr. 1
Lapas Nr. 2

Lapas Nr. 2
Lapas Nr. 3

AŠINĖ LINIJA PAŽYMĖTA KADASTRO ŽEMĖLAPYJE
VI REGISTRŲ CENTRO UTENOS FILIALAS

Georijus Misiukas Valdas Šarūka
pareigos parašas vardas pavardė
2007 m. mėn. 23 d.

KAGEMA
KADASTRINIAI GEODEZINIAI MATAVIMAI

Licencijos Nr. 105G-643; Tel./faks. (8-5) 2336 005; Mob. tel. +370 686 80037

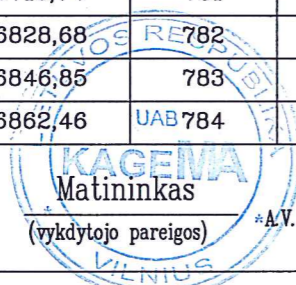
Pareigos	Parašas	Vardas, pavardė	Data
Matininkas	<i>[Signature]</i>	M. Misiukas	2007-04-23
Lapų skaičius	Lapo Nr.		
20	2		

UAB KAGEMA
A.V.

KOORDINAČIŲ ŽINIARAŠTIS

Koordinacijų sistema:							Koordinacijų sistema:						
Kelio riba			Kelio ašis				Kelio riba			Kelio ašis			
taško Nr.	X	Y	taško Nr.	atskaitos taško km	X	Y	taško Nr.	X	Y	taško Nr.	atskaitos taško km	X	Y
71	6123143,42	594846,72	745	4,196	6123107,89	595042,20	111	6123346,74	596879,98	785	6,413	6123383,13	597210,68
72	6123139,12	594906,40	746	4,206	6123106,68	595051,17	112	6123358,03	596933,26	786	6,585	6123386,30	597381,97
73	6123124,09	594995,90	747	4,545	6123092,97	595390,82	113	6123377,03	597034,11	787	6,631	6123388,94	597427,98
74	6123117,11	595050,20	748	4,614	6123088,02	595458,73	114	6123385,10	597084,81	788	6,687	6123395,13	597484,10
75	6123102,26	595382,81	749	4,632	6123086,64	595476,71	115	6123391,95	597088,83	789	6,724	6123401,72	597520,13
76	6123107,04	595384,70	750	4,693	6123079,36	595537,60	116	6123395,19	597099,58	790	6,762	6123412,29	597557,14
77	6123107,19	595397,11	751	4,773	6123073,47	595617,82	117	6123388,86	597103,83	791	6,804	6123425,01	597596,22
78	6123101,37	595399,22	752	4,834	6123072,49	595678,59	118	6123392,64	597202,38	792	6,861	6123442,86	597651,09
79	6123095,48	595477,90	753	4,870	6123074,35	595714,43	119	6123398,04	597207,97	793	6,906	6123450,10	597695,77
80	6123088,93	595539,38	754	4,897	6123078,35	595741,63	120	6123398,72	597215,70	794	6,939	6123448,47	597727,85
81	6123082,69	595617,79	755	4,987	6123095,91	595829,21	121	6123392,61	597223,84	795	6,956	6123447,46	597744,78
82	6123081,42	595682,67	756	5,084	6123108,99	595925,71	122	6123397,94	597427,58	796	7,000	6123442,57	597788,88
83	6123083,30	595713,32	757	5,123	6123114,67	595963,70	123	6123410,53	597518,15	797	7,125	6123427,99	597913,14
84	6123105,41	595827,81	758	5,132	6123116,77	595972,86	124	6123451,64	597649,01	798	7,169	6123424,47	597957,21
85	6123123,70	595961,56	759	5,180	6123127,45	596019,52	125	6123459,13	597695,27	799	7,201	6123426,08	597989,09
86	6123136,36	596017,09	760	5,319	6123168,12	596153,01	126	6123458,78	597725,88	800	7,239	6123430,59	598026,92
87	6123173,99	596141,40	761	5,329	6123170,92	596162,18	127	6123433,50	597957,45	801	7,286	6123438,10	598072,91
88	6123182,04	596143,96	762	5,368	6123173,70	596201,57	128	6123446,04	598064,81	802	7,371	6123457,33	598156,15
89	6123185,91	596155,24	763	5,472	6123172,95	596305,27	129	6123484,61	598239,51	803	7,458	6123475,75	598241,12
90	6123179,83	596160,53	764	5,485	6123172,97	596318,40	130	6123499,36	598318,14	804	7,503	6123483,84	598285,30
91	6123182,70	596201,29	765	5,559	6123177,54	596391,54	131	6123494,71	598362,46	805	7,539	6123486,79	598320,57
92	6123182,01	596293,81	766	5,629	6123184,85	596461,88	132	6123500,03	598383,41	806	7,610	6123479,44	598392,13
93	6123187,73	596297,29	767	5,681	6123190,79	596513,40	133	6123498,22	598401,18	807	7,647	6123475,70	598427,99
94	6123190,02	596307,52	768	5,714	6123196,85	596545,17	134	6123493,75	598416,62	808	7,658	6123474,23	598439,79
95	6123182,09	596312,47	769	5,744	6123206,26	596573,94	135	6123497,32	598419,28	809	7,710	6123467,80	598491,33
96	6123192,93	596453,39	770	5,779	6123221,77	596606,08	136	6123496,43	598439,45	810	7,738	6123464,42	598518,39
97	6123205,60	596542,80	771	5,788	6123226,77	596613,41	137	6123483,88	598448,92	811	7,839	6123449,14	598618,45
98	6123214,85	596571,28	772	5,831	6123250,91	596648,78	138	6123477,61	598520,05	812	7,882	6123440,31	598660,68
99	6123229,73	596601,79	773	5,847	6123259,58	596661,47	139	6123460,21	598614,91	813	8,014	6123411,12	598789,18
100	6123270,01	596660,78	774	5,857	6123264,98	596669,95	140	6123449,13	598662,50	814	8,022	6123408,78	598797,40
101	6123275,82	596659,25	775	5,866	6123269,59	596677,78	141	6123419,10	598791,40	815	8,035	6123405,67	598809,24
102	6123282,10	596668,47	776	5,896	6123281,80	596705,47	142	6123425,28	598799,75	816	8,063	6123397,74	598836,26
103	6123278,09	596674,75	777	5,964	6123301,73	596770,04	143	6123408,17	598846,20	817	8,069	6123395,38	598842,33
104	6123286,30	596696,19	778	6,056	6123329,32	596858,73	144	6123403,94	598845,56	818	8,121	6123371,31	598888,47
105	6123291,70	596698,80	779	6,112	6123343,94	596912,86	145	6123383,17	598891,87	819	8,164	6123346,38	598923,38
106	6123294,31	596707,50	780	6,135	6123349,22	596935,19	146	6123322,35	598969,27	820	8,171	6123341,95	598928,71
107	6123293,04	596710,74	781	6,238	6123365,93	597036,43	147	6123325,25	598975,03	821	8,221	6123309,87	598967,31
108	6123329,25	596828,68	782	6,300	6123375,69	597097,51	148	6123319,20	598983,03	822	8,319	6123246,16	599041,04
109	6123339,29	596846,85	783	6,341	6123380,89	597138,12	149	6123307,93	598984,83	823	8,376	6123208,62	599083,79
110	6123344,35	596862,46	UAB 784	6,377	6123382,07	597174,75	150	6123187,88	599121,75	824	8,417	6123180,85	599115,07

Žiniaraštį sudarė:



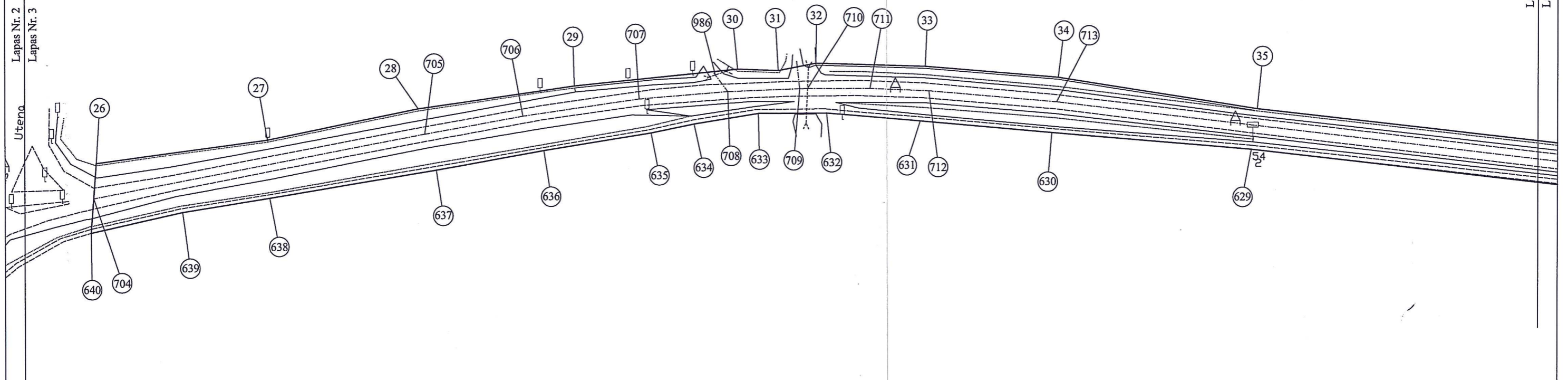
(Signature)
(parašas)

M. Misiukas
(vardas ir pavardė)

KELIO PLANAS M 1:2000

Lapas Nr. 2
Lapas Nr. 3

Utena



Lapas Nr. 3
Lapas Nr. 4

AŠINĖ LINIJA PAŽYMĖTA KADASTRO ŽEMĖLAPYJE
VĮ REGISTRŲ CENTRO UTENOS FILIALAS
Geoing. inž. M. Misiukas
pareiģis parašas
2007 m. 04 mėn. 04 d.
Valdas Šapoka
vardas pavardė

KAGEMA
KADASTRINIAI GEODEZINIAI MATAVIMAI
Licencijos Nr. 105G-643; Tel./faks. (8-5) 2336 005; Mob. tel. +370 686 80037

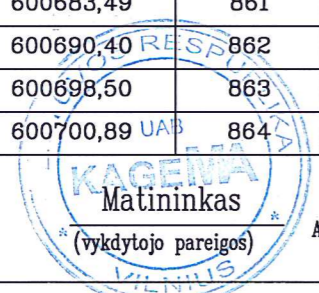
Pareigos	Parasas	Vardas, pavardė	Data
Matininkas	<i>M. Misiukas</i>	M. Misiukas	2007-04-23
Lapų skaičius	Lapo Nr.		
20	3		

RESPIUBLIKA
UAB
KAGEMA
A.V.
VILNIUS

KOORDINAČIŲ ŽINIARAŠTIS

Koordinacijų sistema:							Koordinacijų sistema:						
Kelio riba			Kelio ašis				Kelio riba			Kelio ašis			
taško Nr.	X	Y	taško Nr.	atskaitos taško km	X	Y	taško Nr.	X	Y	taško Nr.	atskaitos taško km	X	Y
151	6123130,08	599185,18	825	8,511	6123117,79	599184,71	191	6122733,21	600850,65	865	10,657	6122659,47	601229,87
152	6123130,00	599193,57	826	8,525	6123108,75	599194,50	192	6122738,79	600856,58	866	10,663	6122662,80	601234,85
153	6123123,15	599200,89	827	8,583	6123069,69	599237,35	193	6122736,25	600869,18	867	10,675	6122669,82	601245,34
154	6123116,04	599200,82	828	8,622	6123044,27	599267,37	194	6122730,58	600869,67	868	10,768	6122730,55	601315,90
155	6123051,63	599272,65	829	8,651	6123029,97	599292,73	195	6122719,58	600913,47	869	10,840	6122777,30	601369,85
156	6123038,37	599296,16	830	8,688	6123018,98	599328,24	196	6122706,83	600947,81	870	10,931	6122837,37	601437,99
157	6122993,24	599471,90	831	8,817	6122987,34	599452,72	197	6122710,96	600949,37	871	10,987	6122873,27	601480,92
158	6122998,38	599485,00	832	8,855	6122977,86	599489,42	198	6122707,93	600956,56	872	11,037	6122897,82	601524,59
159	6123002,19	599486,53	833	8,887	6122969,27	599520,51	199	6122704,17	600955,44	873	11,091	6122921,01	601574,24
160	6122997,45	599502,77	834	8,928	6122959,77	599560,72	200	6122687,95	600988,10	874	11,112	6122931,49	601591,88
161	6122993,54	599501,61	835	8,957	6122955,46	599589,14	201	6122658,07	601048,25	875	11,147	6122949,39	601622,02
162	6122981,88	599516,00	836	8,987	6122954,89	599619,42	202	6122647,12	601084,47	876	11,201	6122979,73	601667,27
163	6122969,59	599559,12	837	9,147	6122968,29	599778,89	203	6122653,33	601097,73	877	11,268	6123016,62	601722,29
164	6122964,45	599590,10	838	9,221	6122974,22	599852,26	204	6122651,78	601103,38	878	11,317	6123040,09	601766,05
165	6122963,90	599619,13	839	9,252	6122975,51	599883,56	205	6122643,61	601111,03	879	11,368	6123058,31	601813,67
166	6122976,30	599766,66	840	9,262	6122975,77	599893,36	206	6122642,19	601146,34	880	11,407	6123068,55	601850,84
167	6122979,61	599769,40	841	9,300	6122972,65	599931,10	207	6122658,08	601201,91	881	11,471	6123082,36	601913,52
168	6122979,31	599786,98	842	9,343	6122961,79	599972,65	208	6122666,32	601221,86	882	11,522	6123090,83	601963,31
169	6122978,05	599788,91	843	9,395	6122945,42	600022,09	209	6122677,12	601240,07	883	11,589	6123093,05	602030,71
170	6122984,80	599893,44	844	9,410	6122940,57	600036,42	210	6122764,06	601341,70	884	11,606	6123093,59	602047,34
171	6122981,55	599932,62	845	9,456	6122925,29	600079,35	211	6122781,81	601356,84	885	11,626	6123094,18	602067,69
172	6122970,42	599975,24	846	9,459	6122924,13	600082,74	212	6122791,97	601367,12	886	11,707	6123095,24	602148,44
173	6122956,16	600016,93	847	9,484	6122916,05	600106,23	213	6122804,68	601387,04	887	11,767	6123094,32	602208,20
174	6122962,75	600025,69	848	9,577	6122885,74	600194,07	214	6122839,07	601426,32	888	11,793	6123094,31	602234,57
175	6122961,54	600031,90	849	9,766	6122824,19	600372,44	215	6122844,69	601424,69	889	11,846	6123095,26	602287,27
176	6122949,37	600035,93	850	9,851	6122796,38	600452,92	216	6122851,81	601431,97	890	11,871	6123101,11	602312,09
177	6122936,52	600074,35	851	9,873	6122790,99	600474,61	217	6122848,51	601437,02	891	11,968	6123133,54	602403,90
178	6122943,73	600081,39	852	9,919	6122781,61	600519,21	218	6122880,84	601475,94	892	12,010	6123145,41	602443,88
179	6122941,12	600087,45	853	10,023	6122763,73	600622,22	219	6122905,68	601520,19	893	12,019	6123147,81	602452,01
180	6122931,80	600088,14	854	10,093	6122751,40	600690,67	220	6122928,83	601569,75	894	12,048	6123149,41	602481,26
181	6122896,69	600191,08	855	10,264	6122722,55	600859,47	221	6122956,79	601616,90	895	12,139	6123146,76	602571,99
182	6122901,80	600194,95	856	10,317	6122710,93	600910,92	222	6122984,07	601655,79	896	12,199	6123146,14	602631,97
183	6122900,38	600199,83	857	10,358	6122697,16	600949,35	223	6122995,84	601657,30	897	12,214	6123146,57	602647,00
184	6122893,09	600200,90	858	10,464	6122649,18	601044,54	224	6123000,07	601661,76	898	12,315	6123146,37	602747,85
185	6122805,05	600455,38	859	10,506	6122636,37	601084,59	225	6122995,94	601671,03	899	12,340	6123150,49	602772,96
186	6122797,71	600486,52	860	10,520	6122633,71	601097,60	226	6123025,97	601717,76	900	12,352	6123154,89	602784,36
187	6122762,23	600683,49	861	10,546	6122633,40	601124,40	227	6123052,63	601763,28	901	12,364	6123159,29	602795,75
188	6122766,20	600690,40	862	10,570	6122633,12	601148,50	228	6123052,31	601768,83	902	12,448	6123201,59	602868,07
189	6122764,58	600698,50	863	10,619	6122643,75	601195,58	229	6123067,81	601811,05	903	12,517	6123236,95	602926,47
190	6122759,21	600700,89	864	10,649	6122655,10	601223,35	230	6123076,20	601838,63	904	12,553	6123254,35	602958,47

Žiniaraštį sudarė:



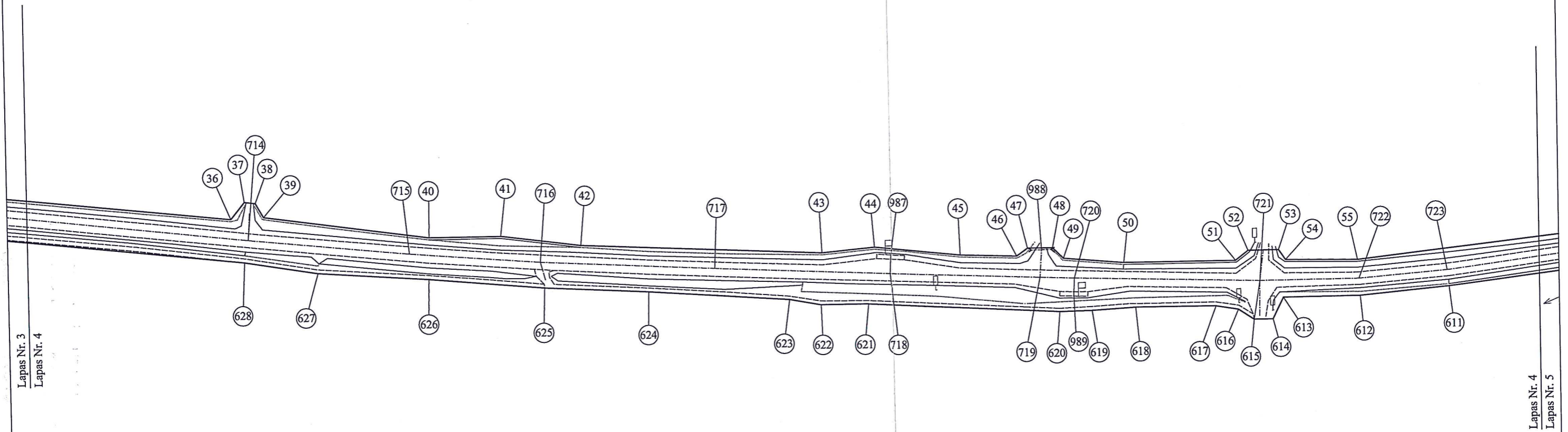
A.V.

(parašas)

M. Misiukas

(vardas ir pavardė)

KELIO PLANAS M 1:2000



Lapas Nr. 3
Lapas Nr. 4

Lapas Nr. 4
Lapas Nr. 5

AŠINĖ LINIJA PAŽYMĖTA KADASTRO ŽEMĖLAPYJE
 VI REGISTRŲ CENTRO UTENOS FILIALAS
 2007 m. 12 mėn. 04 d.
 Valdas Šapoka
 pareigos vadas pavarde

KAGEMA
KADASTRINIAI GEODEZINIAI MATAVIMAI

Licencijos Nr. 105G-643; Tel./faks. (8-5) 2336 005; Mob. tel. +370 686 80037

Pareigos	Parašas	Vardas, pavardė	Data
Matininkas	<i>[Signature]</i>	M. Misiukas	2007-04-23
Lapų skaičius	Lapo Nr.		
20	4		

UAB
 KAGEMA
 A.V.
 VILNIUS

KOORDINAČIŲ ŽINIARAŠTIS


Koordinacijų sistema:							Koordinacijų sistema:						
Kelio riba			Kelio ašis				Kelio riba			Kelio ašis			
taško Nr.	X	Y	taško Nr.	atskaitos taško km	X	Y	taško Nr.	X	Y	taško Nr.	atskaitos taško km	X	Y
231	6123092,24	601913,57	905	12,568	6123260,79	602971,54	271	6123311,37	603337,99	945	14,179	6123017,28	604491,63
232	6123099,80	601962,40	906	12,605	6123270,84	603007,41	272	6123312,25	603347,98	946	14,217	6123003,97	604527,56
233	6123103,31	602020,90	907	12,625	6123273,40	603027,10	273	6123308,40	603350,63	947	14,276	6122983,93	604583,42
234	6123110,35	602028,06	908	12,674	6123276,48	603076,18	274	6123323,86	603473,19	948	14,281	6122982,58	604587,87
235	6123111,67	602034,72	909	12,687	6123277,32	603089,06	275	6123328,86	603487,48	949	14,362	6122959,00	604665,41
236	6123106,07	602041,35	910	12,731	6123281,26	603133,22	276	6123330,95	603502,20	950	14,370	6122956,76	604672,77
237	6123103,80	602068,42	911	12,768	6123284,18	603169,58	277	6123329,44	603524,44	951	14,389	6122951,24	604690,90
238	6123106,31	602147,31	912	12,826	6123288,89	603228,25	278	6123339,92	603578,91	952	14,417	6122942,91	604718,31
239	6123104,79	602199,25	913	12,857	6123291,40	603258,53	279	6123344,49	603583,70	953	14,443	6122935,43	604742,52
240	6123110,66	602202,43	914	12,900	6123295,09	603301,79	280	6123348,26	603601,46	954	14,486	6122921,60	604783,17
241	6123110,30	602211,48	915	12,936	6123298,12	603337,34	281	6123344,59	603604,46	955	14,506	6122915,05	604802,42
242	6123103,65	602218,12	916	12,943	6123298,71	603344,22	282	6123342,60	603632,20	956	14,532	6122906,65	604827,13
243	6123104,57	602286,32	917	13,023	6123308,02	603423,78	283	6123347,81	603703,41	957	14,563	6122898,70	604856,81
244	6123109,99	602308,55	918	13,058	6123312,89	603458,16	284	6123345,57	603747,61	958	14,587	6122894,18	604880,56
245	6123142,41	602401,99	919	13,096	6123317,68	603496,16	285	6123325,02	603818,56	959	14,636	6122887,36	604928,96
246	6123156,74	602450,46	920	13,194	6123329,67	603593,86	286	6123329,38	603823,38	960	14,688	6122881,71	604981,22
247	6123158,42	602481,09	921	13,226	6123332,87	603625,46	287	6123328,22	603828,67	961	14,723	6122877,24	605015,67
248	6123155,85	602635,61	922	13,261	6123336,39	603660,17	288	6123320,84	603831,51	962	14,774	6122865,38	605064,78
249	6123164,24	602640,41	923	13,269	6123336,83	603667,89	289	6123220,43	604241,12	963	14,810	6122853,93	605099,41
250	6123164,43	602647,61	924	13,306	6123338,92	603704,85	290	6123210,16	604272,82	964	14,894	6122823,78	605177,82
251	6123156,02	602654,46	925	13,347	6123336,57	603746,32	291	6123212,32	604277,73	965	14,976	6122794,03	605254,29
252	6123156,09	602746,35	926	13,427	6123314,11	603822,42	292	6123210,10	604282,05	966	15,076	6122757,97	605346,99
253	6123158,94	602768,16	927	13,439	6123310,83	603834,27	293	6123205,50	604283,74	967	15,131	6122741,44	605399,66
254	6123167,42	602791,84	928	13,490	6123297,12	603883,83	294	6123188,62	604313,24	968	15,173	6122734,17	605441,56
255	6123262,17	602951,31	929	13,533	6123286,81	603925,29	295	6123102,59	604400,32	969	15,180	6122733,03	605448,13
256	6123266,48	602951,75	930	13,601	6123270,02	603990,96	296	6123083,48	604420,32	970	15,281	6122725,35	605548,60
257	6123280,16	603007,19	931	13,639	6123260,65	604028,35	297	6123039,85	604468,47	971	15,286	6122723,87	605553,24
258	6123284,98	603067,13	932	13,645	6123259,19	604034,01	298	6123012,42	604530,67	972	15,356	6122702,64	605620,01
259	6123291,09	603073,29	933	13,718	6123242,04	604105,07	299	6122960,98	604690,70	973	15,377	6122701,20	605641,38
260	6123291,92	603080,80	934	13,776	6123229,18	604161,13	300	6122964,03	604694,73	974	15,416	6122707,35	605679,47
261	6123287,53	603083,97	935	13,790	6123225,85	604175,27	301	6122961,18	604700,73	975	15,490	6122735,04	605748,07
262	6123289,98	603129,33	936	13,820	6123219,81	604203,93	302	6122957,59	604700,95	976	15,498	6122738,19	605755,87
263	6123297,04	603129,42	937	13,853	6123212,36	604236,08	303	6122915,23	604829,99	977	15,530	6122754,17	605783,26
264	6123297,13	603134,24	938	13,894	6123199,20	604275,37	304	6122901,51	604890,93	978	15,674	6122836,07	605901,67
265	6123290,52	603136,06	939	13,897	6123198,19	604278,40	305	6122887,43	605011,89				
266	6123297,31	603220,58	940	13,931	6123180,85	604307,27	306	6122873,89	605067,72				
267	6123304,34	603222,63	941	13,957	6123163,25	604326,96	307	6122862,19	605103,13				
268	6123305,02	603231,81	942	14,066	6123085,51	604403,16	308	6122835,33	605172,95				
269	6123298,35	603233,58	943	14,114	6123053,10	604437,95	309	6122834,69	605181,15				
270	6123307,08	603336,48	944	14,147	6123032,32	604463,47	310	6122832,70	605185,92				

Žiniaraštį sudarė:



Matininkas

 (vykdytojo pareigos)



 (parašas)

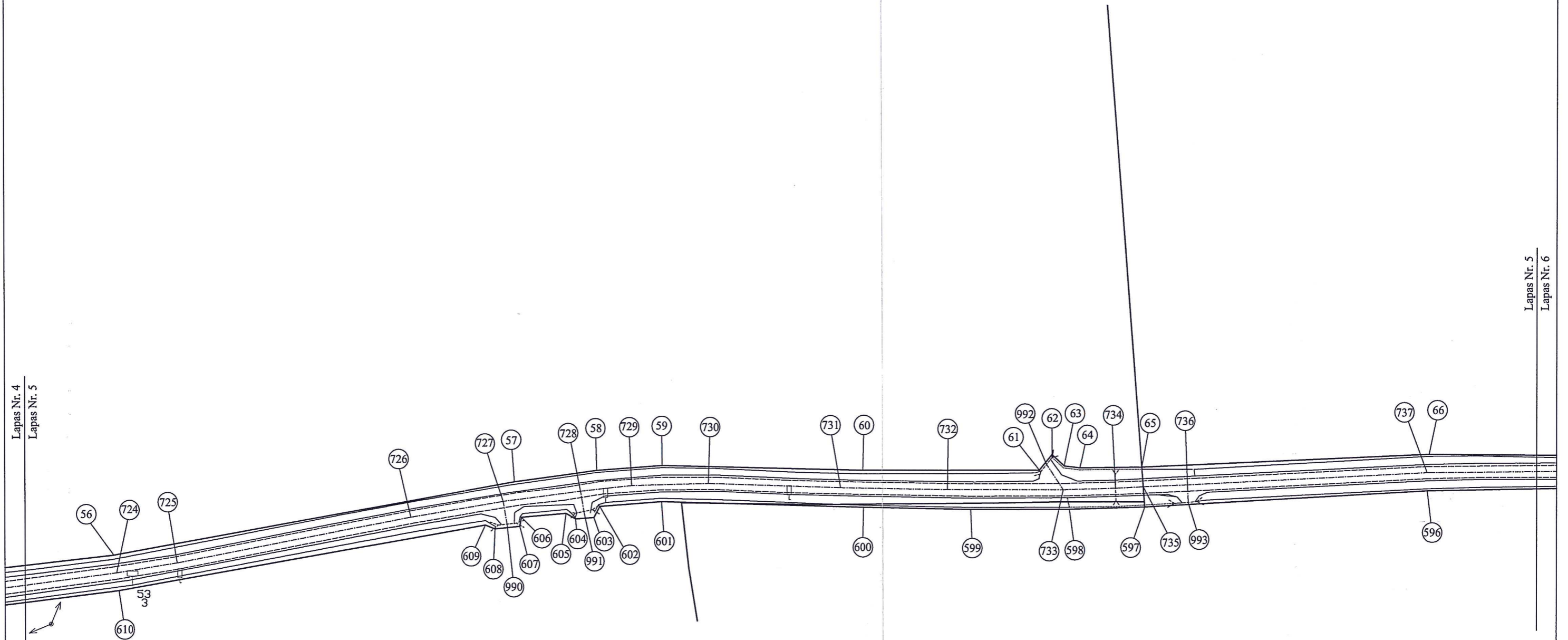
M. Misiukas

 (vardas ir pavardė)

KELIO PLANAS M 1:2000

Lapas Nr. 4
Lapas Nr. 5

Lapas Nr. 5
Lapas Nr. 6



AŠINĖ LINIJA PAŽYMĖTA KADASTRO ŽEMĖLAPYJE
 VI REGISTRŲ CENTRO UTENOS FILIALAS
 Geont. inš. Valdas Šapoka
 pareigis paraišos vardas pavardė
 2007 m. mėn. 04 d.

KAGEMA
KADASTRINIAI GEODEZINIAI MATAVIMAI
Licencijos Nr. 105G-643; Tel./faks. (8-5) 2336 005; Mob. tel. +370 686 80037


Pareigos	Parašas	Vardas, pavardė	Data
Matininkas	<i>[Signature]</i>	M. Misiukas	2007-04-23
Lapų skaičius	Lapo Nr.		
20	5		

UAB KAGEMA A.V. VILNIUS


KOORDINAČIŲ ŽINIARAŠTIS

Koordinacijų sistema:						Koordinacijų sistema:							
Kelio riba			Kelio ašis			Kelio riba			Kelio ašis				
taško Nr.	X	Y	taško Nr.	atskaitos taško km	X	Y	taško Nr.	X	Y	taško Nr.	atskaitos taško km	X	Y
311	6122830,04	605186,46					351	6123024,80	604458,46				
312	6122766,46	605349,97					352	6123046,30	604432,05				
313	6122750,21	605401,78					353	6123174,19	604302,22				
314	6122741,97	605449,24					354	6123189,95	604274,68				
315	6122734,24	605550,33					355	6123203,10	604236,17				
316	6122734,89	605558,02					356	6123251,42	604021,77				
317	6122711,55	605621,70					357	6123300,72	603837,43				
318	6122710,25	605640,96					358	6123295,43	603834,99				
319	6122716,07	605677,03					359	6123297,19	603826,24				
320	6122746,18	605751,63					360	6123304,09	603824,56				
321	6122761,86	605778,60					361	6123327,57	603745,03				
322	6122846,32	605899,87					362	6123329,92	603704,71				
323	6122826,40	605903,37					363	6123327,41	603673,60				
324	6122746,79	605788,42					364	6123321,72	603671,97				
325	6122730,19	605760,11					365	6123324,36	603661,51				
326	6122698,62	605681,90					366	6123327,33	603660,10				
327	6122692,15	605641,79					367	6123325,03	603635,98				
328	6122693,73	605618,32					368	6123318,46	603633,08				
329	6122716,45	605546,87					369	6123313,47	603623,85				
330	6122724,10	605446,02					370	6123319,41	603615,35				
331	6122721,50	605442,36					371	6123316,02	603578,54				
332	6122721,88	605437,24					372	6123315,32	603549,38				
333	6122732,68	605397,53					373	6123304,72	603465,34				
334	6122749,47	605344,00					374	6123298,01	603464,36				
335	6122845,07	605097,49					375	6123296,27	603455,89				
336	6122856,82	605062,02					376	6123301,50	603451,28				
337	6122869,74	605008,30					377	6123294,06	603433,17				
338	6122884,03	604883,79					378	6123292,92	603417,50				
339	6122904,75	604804,03					379	6123294,94	603391,93				
340	6122907,83	604795,70					380	6123288,65	603347,79				
341	6122930,58	604727,90					381	6123284,11	603342,28				
342	6122929,51	604722,02					382	6123284,12	603335,05				
343	6122932,41	604708,62					383	6123288,42	603329,96				
344	6122950,74	604660,78					384	6123286,79	603307,39				
345	6122960,00	604634,00					385	6123279,92	603305,25				
346	6122973,38	604585,54					386	6123279,50	603298,79				
347	6122970,64	604581,31					387	6123285,50	603295,10				
348	6122971,81	604576,26					388	6123283,14	603266,56				
349	6122977,34	604573,32					389	6123276,28	603265,29				
350	6123009,06	604487,93					390	6123275,44	603256,55				

Žiniaraštį sudarė:



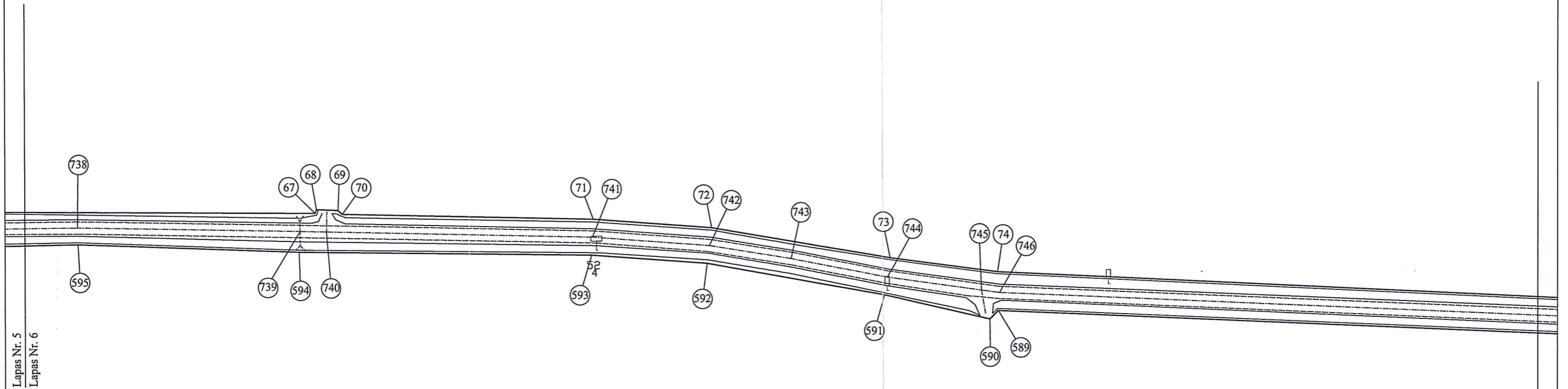
M. Misiukas
 (vykdytojo pareigos) * A.V.



 (parašas)

M. Misiukas
 (vardas ir pavardė)

KELIO PLANAS M 1:2000



Lapas Nr. 5
Lapas Nr. 6

Lapas Nr. 6
Lapas Nr. 7

AŠINĖ LINIJA PAŽYMĖTA KADASTRO ŽEMĖLAPYJE
 VI REGISTRU CENTRO UTENOS FILIALAS
 Geom. in. Misiukas Valdas Šapoka
 paraišius patašas vardas pavardė
 2007 m. 04 mėn. 23 d.

KAGEMA
KADASTRINIAI GEODEZINIAI MATAVIMAI
Licencijos Nr. 105G-643; Tel./faks. (8-5) 2336 005; Mob. tel. +370 686 80037

Pareigos	Parašas	Vardas, pavardė	Data
Matininkas	<i>Misiukas</i>	M. Misiukas	2007-04-23
Lapų skaičius	Lapo Nr.		
20	6		


UAB KAGEMA
A.V.

KOORDINACIŲ ŽINIARAŠTIS

Koordinacių sistema:						Koordinacių sistema:							
Kelio riba			Kelio ašis			Kelio riba			Kelio ašis				
taško Nr.	X	Y	taško Nr.	atskaitos taško km	X	Y	taško Nr.	X	Y	taško Nr.	atskaitos taško km	X	Y
391	6123281,92	603251,93					431	6123058,01	601844,81				
392	6123275,98	603178,52					432	6123034,41	601774,57				
393	6123271,25	603174,79					433	6122940,87	601627,48				
394	6123270,28	603167,88					434	6122926,62	601604,65				
395	6123274,70	603162,75					435	6122917,03	601606,57				
396	6123262,39	603010,71					436	6122914,10	601599,07				
397	6123251,87	602975,84					437	6122918,29	601590,52				
398	6123228,99	602930,66					438	6122861,66	601484,04				
399	6123151,72	602805,85					439	6122741,74	601345,83				
400	6123147,86	602807,21					440	6122723,82	601331,59				
401	6123135,24	602800,48					441	6122713,30	601320,54				
402	6123140,10	602782,96					442	6122660,41	601247,94				
403	6123137,37	602748,57					443	6122651,43	601248,24				
404	6123137,67	602640,04					444	6122639,40	601232,22				
405	6123131,17	602638,43					445	6122646,25	601227,52				
406	6123131,27	602628,83					446	6122636,25	601202,03				
407	6123137,32	602624,11					447	6122624,08	601149,32				
408	6123137,76	602581,09					448	6122624,87	601093,09				
409	6123131,49	602574,34					449	6122621,61	601086,94				
410	6123131,82	602568,07					450	6122623,95	601078,34				
411	6123137,81	602563,30					451	6122638,83	601040,09				
412	6123137,28	602524,84					452	6122687,13	600949,67				
413	6123138,46	602467,90					453	6122684,25	600948,40				
414	6123134,71	602450,98					454	6122687,25	600941,07				
415	6123131,35	602443,23					455	6122690,17	600942,17				
416	6123134,90	602440,08					456	6122702,28	600908,38				
417	6123092,42	602314,53					457	6122712,72	600863,50				
418	6123083,02	602244,65					458	6122752,65	600632,10				
419	6123077,39	602243,05					459	6122748,04	600621,60				
420	6123077,48	602229,71					460	6122750,60	600614,58				
421	6123083,05	602226,97					461	6122756,96	600608,60				
422	6123085,28	602074,86					462	6122779,98	600483,85				
423	6123079,62	602071,72					463	6122783,14	600464,02				
424	6123079,36	602062,86					464	6122905,50	600109,21				
425	6123084,98	602059,37					465	6122899,57	600104,27				
426	6123081,85	601964,22					466	6122901,24	600098,93				
427	6123073,52	601915,24					467	6122908,46	600100,64				
428	6123061,34	601859,95					468	6122914,25	600083,84				
429	6123054,16	601856,95					469	6122908,03	600081,48				
430	6123052,27	601851,23					470	6122909,40	600076,04				

Žiniaraštį sudarė:

Matininkas
(vykdytojo pareigos)

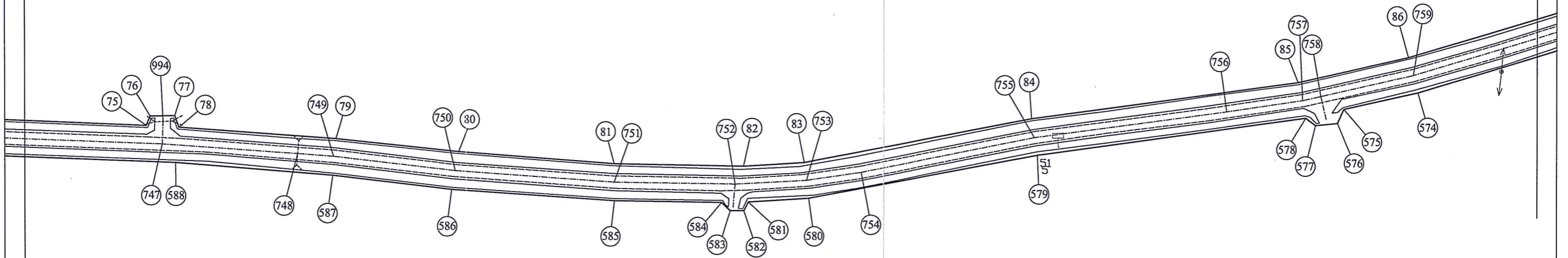


M. Misiukas
(vardas ir pavardė)

KELIO PLANAS M 1:2000

Lapas Nr. 6
Lapas Nr. 7

Lapas Nr. 7
Lapas Nr. 8



ASINĖ LINIJA PAŽYMĖTA KADASTRO ŽEMĖLAPYJE
VI REGISTRU CENTRO UŽŪGENOS FILIALAS

Georint. mds. [Signature]
pareigis: [Signature] Valdas Šatava
[Signature] vardas pavardė

2007 m. mėn. 04 d.

KAGEMA
KADASTRINIAI GEODEZINIAI MATAVIMAI

Licencijos Nr. 105G-643; Tel./faks. (8-5) 2336 005; Mob. tel. +370 686 80037

Pareigos	Parašas	Vardas, pavardė	Data
Matininkas	[Signature]	M. Misiukas	2007-04-23
Lapų skaičius	Lapo Nr.		
20	7		


UAB
KAGEMA
A.V.
VILNIUS

KOORDINAČIŲ ŽINIARAŠTIS

Koordinacijų sistema:						Koordinacijų sistema:							
Kelio riba			Kelio ašis			Kelio riba			Kelio ašis				
taško Nr.	X	Y	taško Nr.	atskaitos taško km	X	Y	taško Nr.	X	Y	taško Nr.	atskaitos taško km	X	Y
471	6122917,62	600073,99					511	6123452,59	598497,07				
472	6122929,08	600040,46					512	6123453,89	598482,47				
473	6122925,81	600037,63					513	6123462,76	598460,38				
474	6122928,13	600031,97					514	6123462,89	598451,38				
475	6122932,35	600030,91					515	6123454,72	598446,24				
476	6122953,17	599970,05					516	6123454,79	598437,63				
477	6122963,74	599929,58					517	6123466,44	598427,90				
478	6122966,56	599890,44					518	6123474,07	598356,37				
479	6122962,96	599887,35					519	6123471,74	598279,69				
480	6122962,94	599877,78					520	6123463,86	598243,89				
481	6122965,65	599876,52					521	6123429,24	598074,53				
482	6122959,32	599779,56					522	6123417,11	597989,95				
483	6122945,88	599619,71					523	6123415,45	597956,97				
484	6122946,48	599588,18					524	6123437,01	597754,08				
485	6122950,90	599557,85					525	6123434,00	597751,31				
486	6122957,13	599529,16					526	6123434,22	597740,88				
487	6122977,71	599455,48					527	6123438,36	597735,53				
488	6122972,53	599449,24					528	6123439,62	597691,60				
489	6122975,70	599442,30					529	6123434,73	597654,43				
490	6122980,50	599442,77					530	6123419,70	597606,82				
491	6123021,57	599289,31					531	6123414,94	597606,20				
492	6123036,91	599262,10					532	6123409,93	597592,82				
493	6123063,61	599231,13					533	6123411,79	597589,55				
494	6123093,69	599198,22					534	6123402,82	597560,74				
495	6123094,47	599188,62					535	6123392,91	597522,11				
496	6123098,32	599184,69					536	6123386,89	597486,20				
497	6123108,89	599181,24					537	6123380,93	597428,55				
498	6123328,04	598930,78					538	6123377,95	597382,38				
499	6123327,07	598921,76					539	6123372,14	597183,93				
500	6123332,85	598916,99					540	6123367,91	597177,91				
501	6123338,60	598918,66					541	6123368,28	597172,21				
502	6123361,48	598884,90					542	6123371,76	597162,98				
503	6123398,46	598805,23					543	6123371,55	597140,62				
504	6123393,66	598797,84					544	6123361,06	597089,04				
505	6123395,74	598789,26					545	6123337,12	596925,10				
506	6123399,66	598789,21					546	6123330,76	596924,51				
507	6123431,49	598658,86					547	6123327,35	596911,85				
508	6123433,54	598615,60					548	6123332,42	596908,37				
509	6123447,47	598565,93					549	6123302,06	596802,91				
510	6123455,12	598516,33					550	6123289,95	596781,68				

Žiniaraštį sudarė:

Matininkas
(vykdytojo pareigos)



(parašas)

M. Misiukas
(vardas ir pavardė)

KELIO PLANAS M 1:2000



Lapas Nr. 7
Lapas Nr. 8

Lapas Nr. 8
Lapas Nr. 9


ASINĖ LINIJA PAŽYMĖTA KADASTRO ŽEMELAPYJE
VĮ REGISTRŲ CENTRO ULTENOS FILIALAS

Georijus Misiukas
parašas

Valdas Šapka
vardas pavardė

2007 m. mėn. 04 d.

KAGEMA KADASTRINIAI GEODEZINIAI MATAVIMAI			
Licencijos Nr. 105G-643; Tel./faks. (8-5) 2336 005; Mob. tel. +370 686 80037			
Pareigos	Parašas	Vardas, pavardė	Data
Matininkas	<i>Misiukas</i>	M. Misiukas	2007-04-23
Lapų skaičius	Lapo Nr.		
20	8		



KOORDINAČIŲ ŽINIARAŠTIS

Koordinacių sistema:						Koordinacių sistema:							
Kelio riba			Kelio ašis			Kelio riba			Kelio ašis				
taško Nr.	X	Y	taško Nr.	atskaitos taško km	X	Y	taško Nr.	X	Y	taško Nr.	atskaitos taško km	X	Y
551	6123283,74	596767,55					591	6123105,45	594993,14				
552	6123283,56	596742,60					592	6123121,24	594904,17				
553	6123274,33	596715,28					593	6123125,43	594845,89				
554	6123250,48	596662,47					594	6123127,06	594699,19				
555	6123244,93	596661,70					595	6123131,02	594588,41				
556	6123224,36	596627,91					596	6123129,33	594506,65				
557	6123217,27	596627,43					597	6123120,93	594364,36				
558	6123210,49	596616,01					598	6123119,72	594326,61				
559	6123213,80	596610,37					599	6123119,56	594277,23				
560	6123197,67	596576,64					600	6123120,57	594222,77				
561	6123188,09	596547,54					601	6123123,39	594121,63				
562	6123183,73	596521,21					602	6123121,06	594090,39				
563	6123179,96	596518,62					603	6123115,41	594087,40				
564	6123175,09	596469,24					604	6123114,76	594078,13				
565	6123171,73	596466,54					605	6123117,51	594073,26				
566	6123171,12	596460,62					606	6123115,64	594051,02				
567	6123174,97	596453,56					607	6123111,01	594050,15				
568	6123165,02	596329,65					608	6123109,75	594037,77				
569	6123161,73	596327,33					609	6123111,73	594032,90				
570	6123161,23	596311,77					610	6123079,09	593848,78				
571	6123163,99	596308,79					611	6123067,68	593756,29				
572	6123164,69	596201,84					612	6123063,54	593711,34				
573	6123160,64	596159,34					613	6123063,23	593672,69				
574	6123118,75	596021,84					614	6123052,41	593667,40				
575	6123110,29	595984,47					615	6123052,39	593657,78				
576	6123103,19	595981,25					616	6123057,55	593649,95				
577	6123102,10	595970,18					617	6123059,39	593638,70				
578	6123105,81	595965,33					618	6123059,41	593598,09				
579	6123087,03	595830,67					619	6123058,09	593576,38				
580	6123065,40	595715,54					620	6123057,73	593560,09				
581	6123063,53	595685,05					621	6123063,19	593463,59				
582	6123059,07	595682,89					622	6123063,14	593440,03				
583	6123059,10	595676,10					623	6123066,12	593423,92				
584	6123063,22	595671,82					624	6123071,23	593353,54				
585	6123064,20	595617,90					625	6123074,10	593301,04				
586	6123069,95	595535,86					626	6123079,40	593242,74				
587	6123077,17	595476,28					627	6123083,41	593187,36				
588	6123083,69	595397,54					628	6123089,54	593150,58				
589	6123097,61	595050,57					629	6123117,91	592897,57				
590	6123093,43	595046,31					630	6123126,07	592797,50				

Žiniaraštį sudarė:

Matininkas
(vykdytojo pareigos)

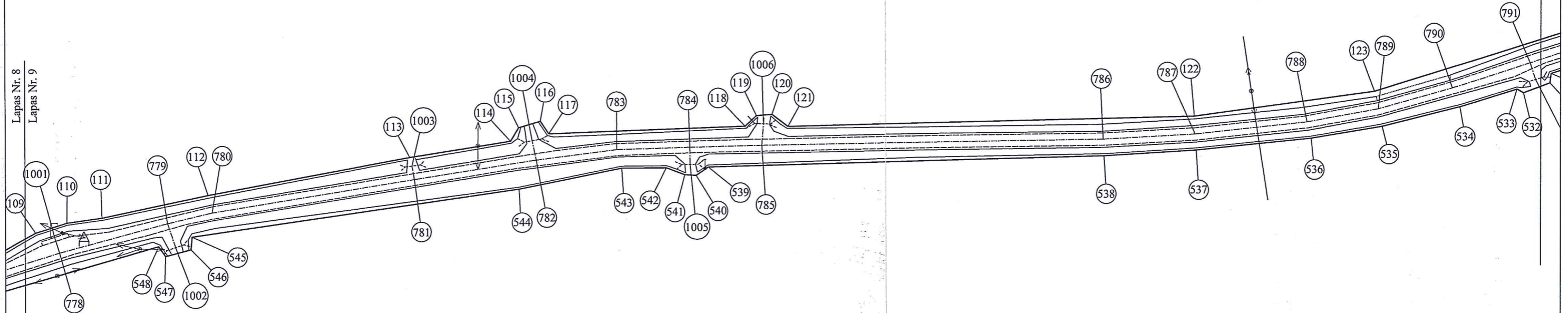


(Handwritten signature)
(parašas)

M. Misiukas
(vardas ir pavardė)

KELIO PLANAS M 1:2000

Lapas Nr. 8
Lapas Nr. 9



Lapas Nr. 9
Lapas Nr. 10

ASINĖ LINIJA PAŽYMĖTA KADASTRO ŽEMĖLAPYJE
VI REGISTRU CENTRO UTEŅOS FILIALAS

Geordinis pareigis: *[Signature]*
Valdas pavardė: *[Signature]*

2007 m. 12 mėn. 04 d.

KAGEMA
KADASTRINIAI GEODEZINIAI MATAVIMAI

Licencijos Nr. 105G-643; Tel./faks. (8-5) 2336 005; Mob./tel. +370 686 80037

Pareigos	Paršas	Vardas, pavardė	Data
Matininkas	<i>[Signature]</i>	M. Misiukas	2007-04-23
Lapų skaičius	Lapo Nr.		
20	9		A.V.



KOORDINAČIŲ ŽINIARAŠTIS

Koordinačių sistema:						Koordinačių sistema:							
Kelio riba			Kelio ašis			Kelio riba			Kelio ašis				
taško Nr.	X	Y	taško Nr.	atskaitos taško km	X	Y	taško Nr.	X	Y	taško Nr.	atskaitos taško km	X	Y
631	6123131,76	592731,38					671	6123070,20	590947,93				
632	6123135,66	592684,32					672	6123063,00	590893,69				
633	6123135,38	592649,89					673	6123063,51	590883,59				
634	6123130,07	592617,69					674	6123060,94	590858,54				
635	6123125,55	592596,10					1082	6123058,68	590846,11				
636	6123116,77	592542,06					1083	6123059,78	590836,91				
637	6123106,92	592488,01					1084	6123063,18	590820,34				
638	6123092,85	592404,49											
639	6123085,80	592360,83											
640	6123075,46	592314,77											
641	6123042,64	592193,22											
642	6123042,94	592155,77											
643	6123045,39	592108,22											
644	6123037,95	592098,45											
645	6123038,58	592079,16											
646	6123039,18	592061,22											
647	6123042,91	592029,30											
648	6123047,92	592006,42											
649	6123052,48	591955,96											
650	6123053,41	591935,97											
651	6123054,31	591891,72											
652	6123053,09	591854,97											
653	6123052,17	591842,78											
654	6123056,17	591803,14											
655	6123057,92	591685,22											
656	6123056,52	591611,85											
657	6123056,87	591556,66											
658	6123057,36	591498,32											
659	6123059,81	591482,97											
660	6123065,18	591464,81											
661	6123076,48	591410,33											
662	6123083,26	591376,40											
663	6123089,53	591347,74											
664	6123091,01	591313,04											
665	6123091,11	591292,55											
666	6123093,26	591244,70											
667	6123090,44	591120,74											
668	6123089,16	591097,76											
669	6123082,73	591043,72											
670	6123077,95	590977,42											

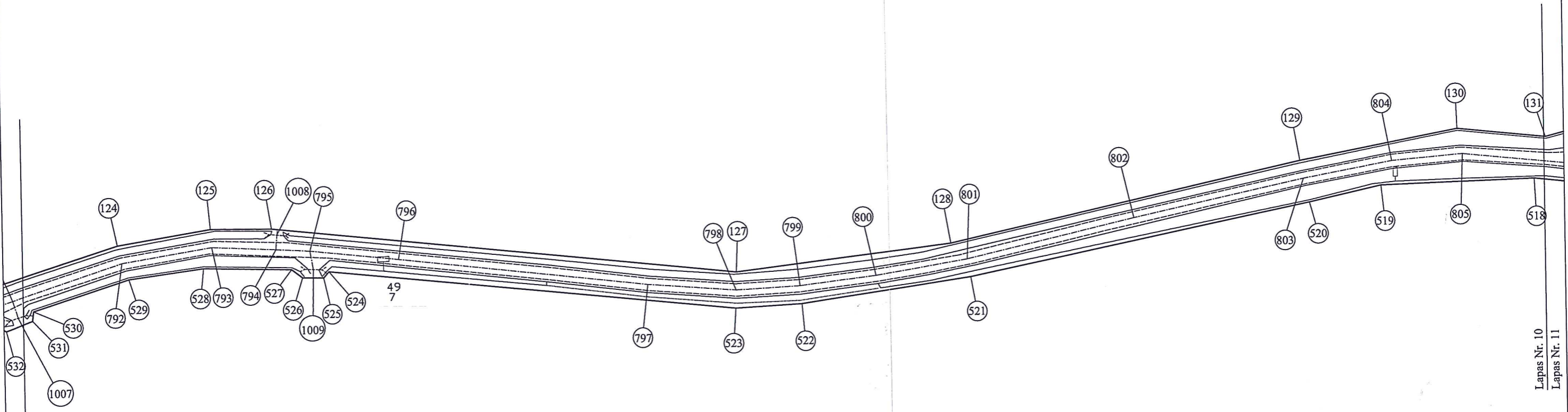
Žiniaraštį sudarė:

Matininkas
(vykdytojo pareigos)



M. Misiukas
(vardas ir pavardė)

KELIO PLANAS M 1:2000



AŠINĖ LINIJA PAŽYMĖTA KADASTRO ŽEMELAPYJE
 VI REGISTRU CENTRO UŽIENOS FILIALAS
 Gerontim. [Signature] Valdas Šaraka
 pareiģis pareiģas vardas pavardė
 2007 m. mėn. 09 d.

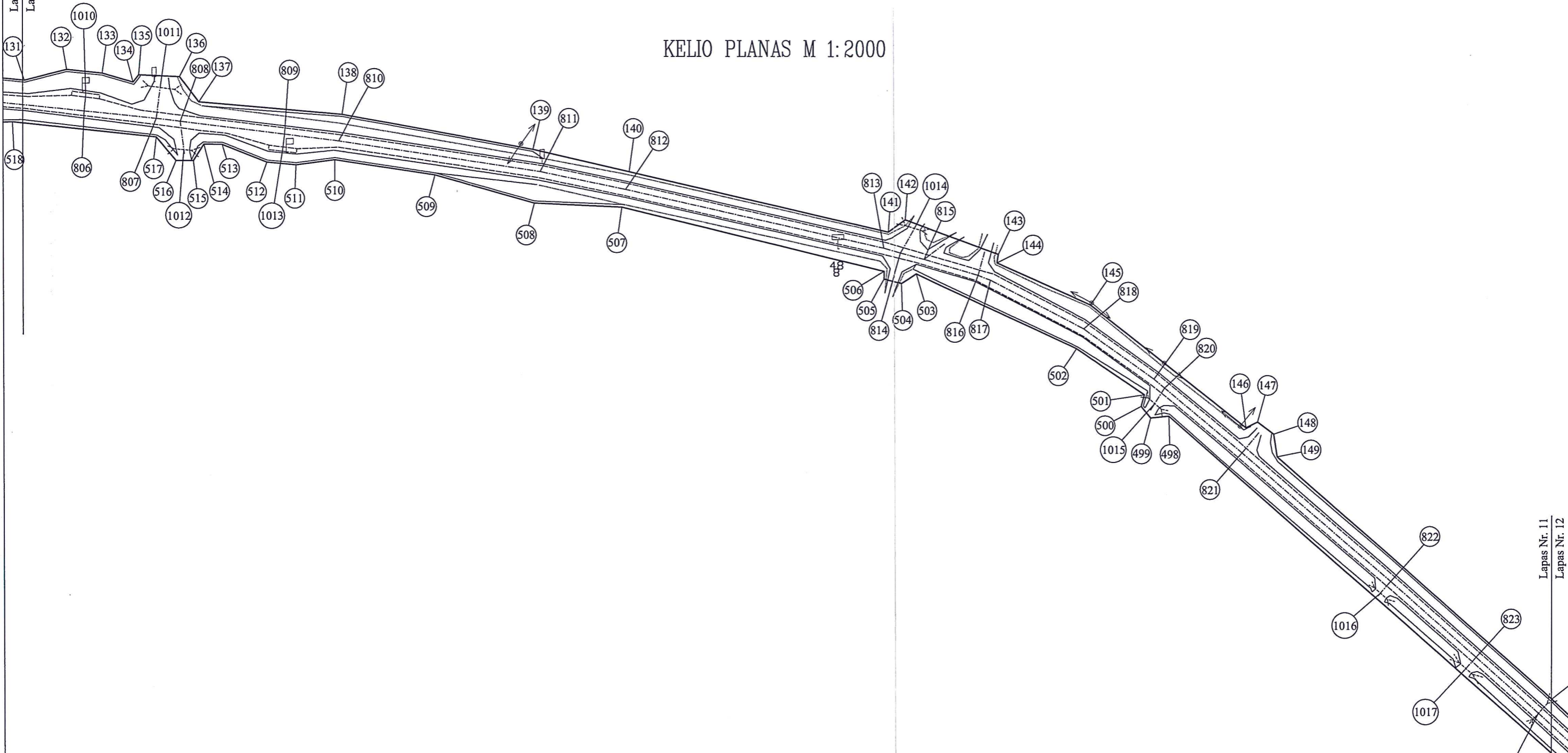
KAGEMA
 KADASTRINIAI GEODEZINIAI MATAVIMAI
 Licencijos Nr. 105G-643; Tel./faks. (8-5) 2336 005; Mob. tel. +370 686 80037

Pareigos	Parašas	Vardas, pavardė	Data
Matininkas	[Signature]	M. Misiukas	2007-04-23
Lapų skaičius	Lapo Nr.		*
20	10		A.V.



Lapas Nr. 10
Lapas Nr. 11

KELIO PLANAS M 1:2000



Lapas Nr. 11
Lapas Nr. 12

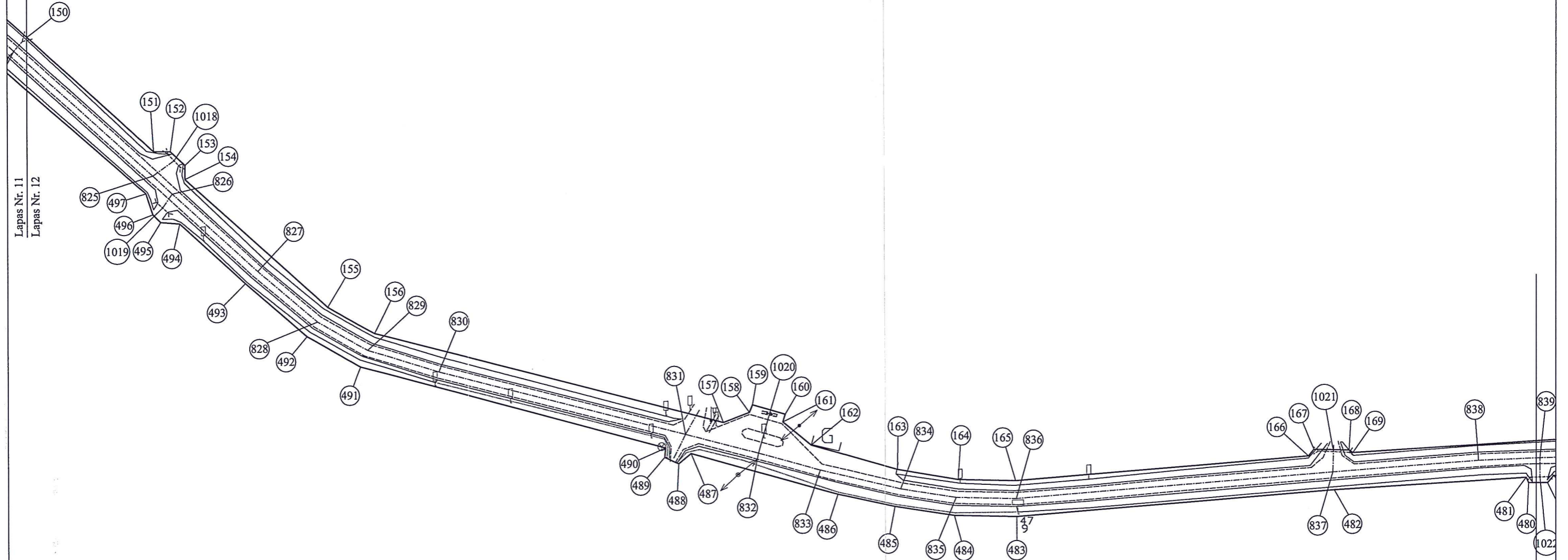
AŠINĖ LINIJA PAŽYMĖTA KADASTRO ŽEMELAPYJE
VĮ REGISTRŲ CENTRO UTYNOS FILIALAS
Geinf. in. *M. Misiukas*
parašas
2007 m. 04 mėn. 23 d.

KAGEMA
KADASTRINIAI GEODEZINIAI MATAVIMAI
Licencijos Nr. 105G-643; Tel. faks. (8-5) 2336 005; Mob. tel. +370 686 80037

Pareigos	Parašas	Vardas, pavardė	Data
Matininkas	<i>M. Misiukas</i>	M. Misiukas	2007-04-23
Lapų skaičius	Lapo Nr.		
20	11		

UAB KAGEMA
A.V.

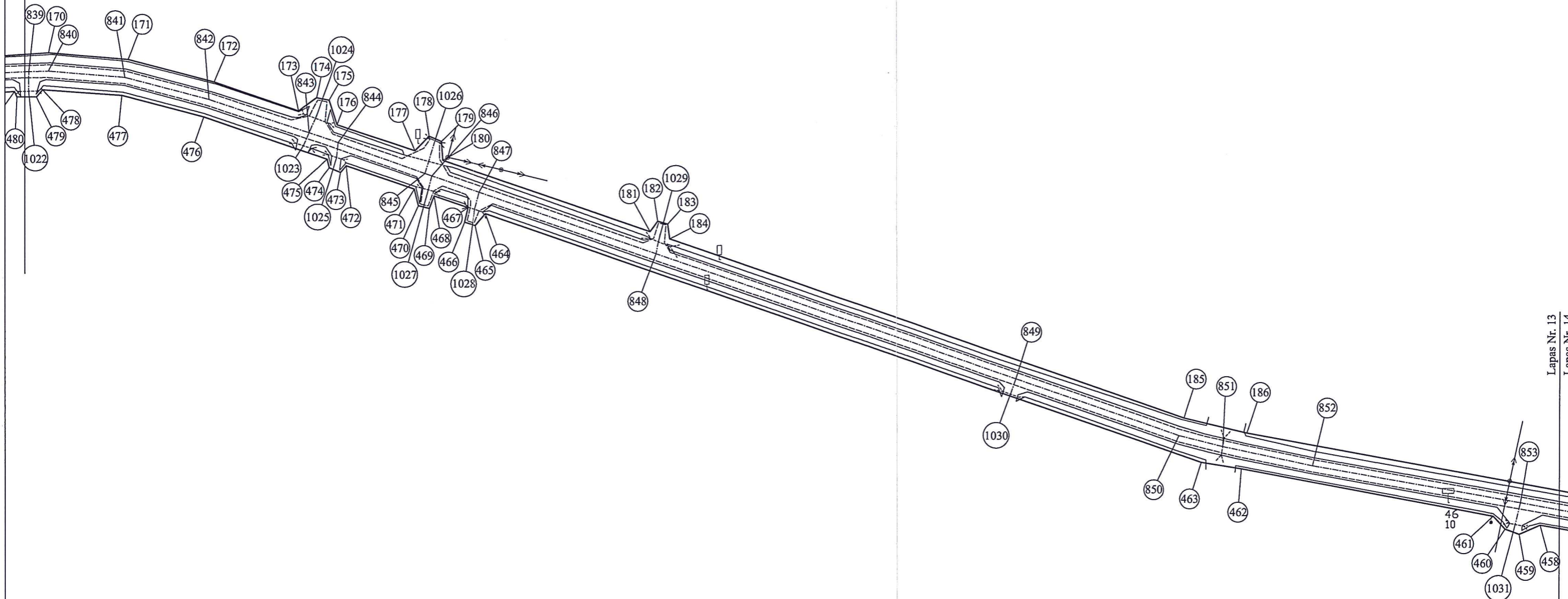
KELIO PLANAS M 1:2000



AŠINĖ LINIJA PAŽYMĖTA KADASTRO ŽEMĖLAPYJE
 VI REGISTRO CENTRO ATENOS FILIALAS
 Geoi. inž. M. Misiukas
 pareigos parašas
 Valdas Šapka
 vardas pavardė
 2007 m. mėn. 23 d.

KAGEMA KADASTRINIAI GEODEZINIAI MATAVIMAI			
Licencijos Nr. 105G-643; Tel./faks. (8-5) 2336 005; Mob. tel. +370 686 80037			
Pareigos	Parašas	Vardas, pavardė	Data
Matininkas	<i>M. Misiukas</i>	M. Misiukas	2007-04-23
Lapų skaičius	Lapo Nr.		*
20	12		A.V.

KELIO PLANAS M 1:2000



AGNĖ LINDA RAJYKAITA KADASTRO ŽEMELAPYJE
VIŠNIO G. CENTRO UENOS FILIALAS
Geogr. in. Misiukas
 Vardas pavarde
 mėn. 04 d.

KAGEMA
KADASTRINIAI GEODEZINIAI MATAVIMAI

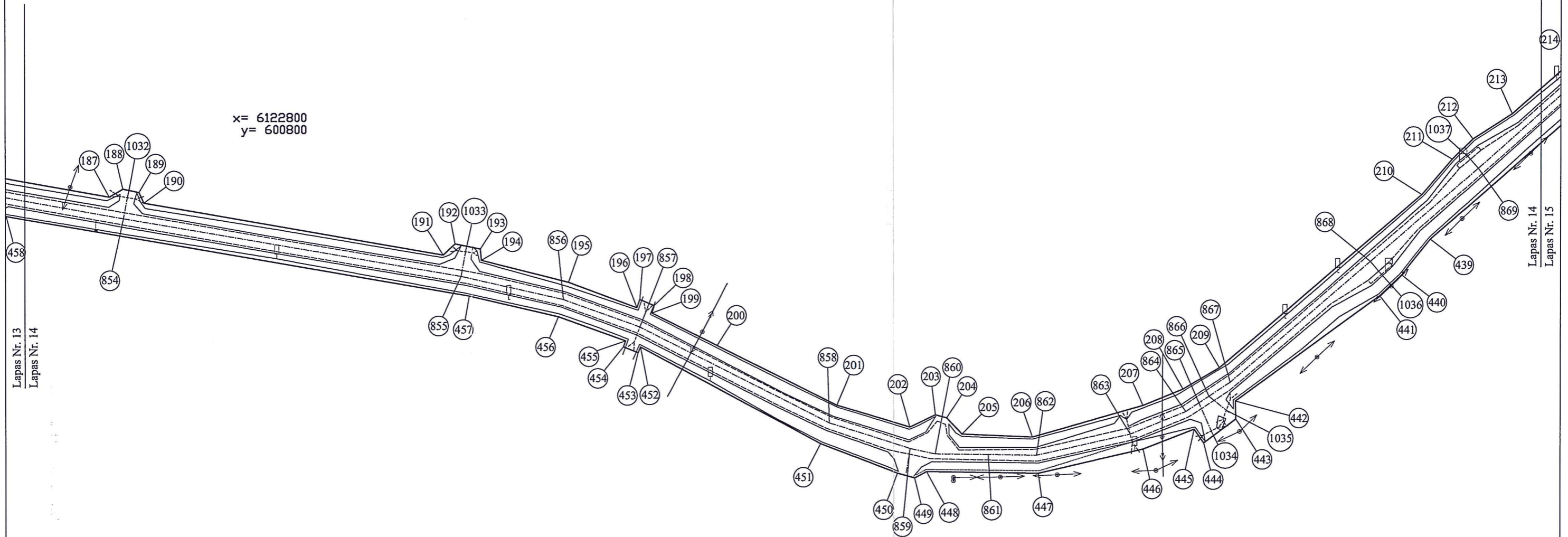
Licencijos Nr. 105G-643; Tel./faks. (8-5) 2336 005; Mob. tel. +370 686 80037

Pareigos	Paršas	Vardas, pavardė	Data
Matininkas	<i>Misiukas</i>	M. Misiukas	2007-04-23
Lapų skaičius	Lapo Nr.		
20	13		



KELIO PLANAS M 1:2000

x= 6122800
y= 6008000



Lapas Nr. 13
Lapas Nr. 14

Lapas Nr. 14
Lapas Nr. 15

AŠINĖ LINIJA PAŽYMĖTA KADASTRO ŽEMĖLAPYJE
 VĮ REGISTRŲ CENTRO UŽENOS FILIALAS
Seimė, inā *K* *Valdas Štoba*
 pareiḡas pardaḡas vardas pavardė
 2007 m. mėn. 04 d.

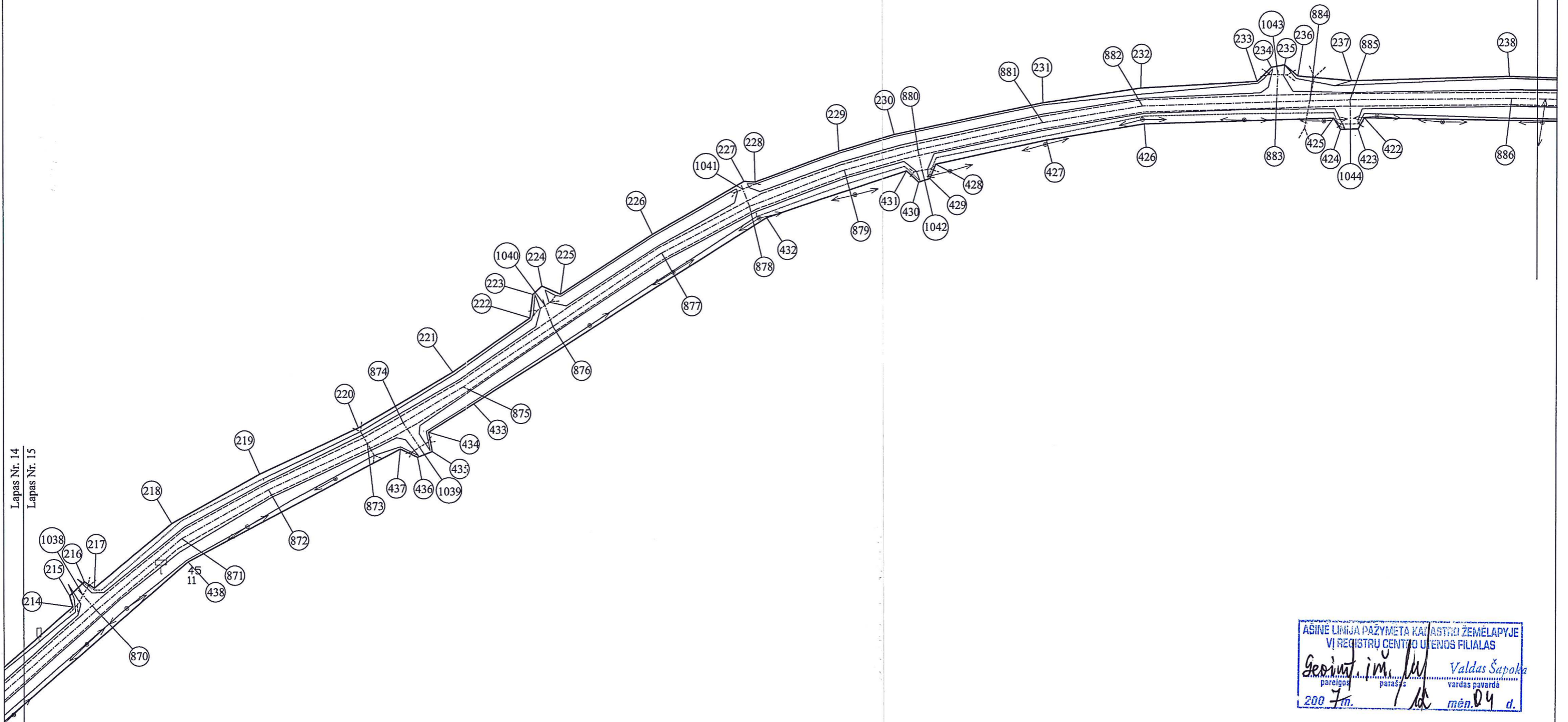
KAGEMA
KADASTRINIAI GEODEZINIAI MATAVIMAI

Licencijos Nr. 105G-643; Tel./faks (8-5) 2336 005; Mob. tel. +370 686 80037

Pareigos	Paraḡas	Vardas, pavardė	Data
Matininkas	<i>M. Misiukas</i>	M. Misiukas	2007-04-23
Lapų skaičius	Lapo Nr.		
20	14		

UAB
KAGEMA
A.V.

KELIO PLANAS M 1:2000



Lapas Nr. 14
Lapas Nr. 15

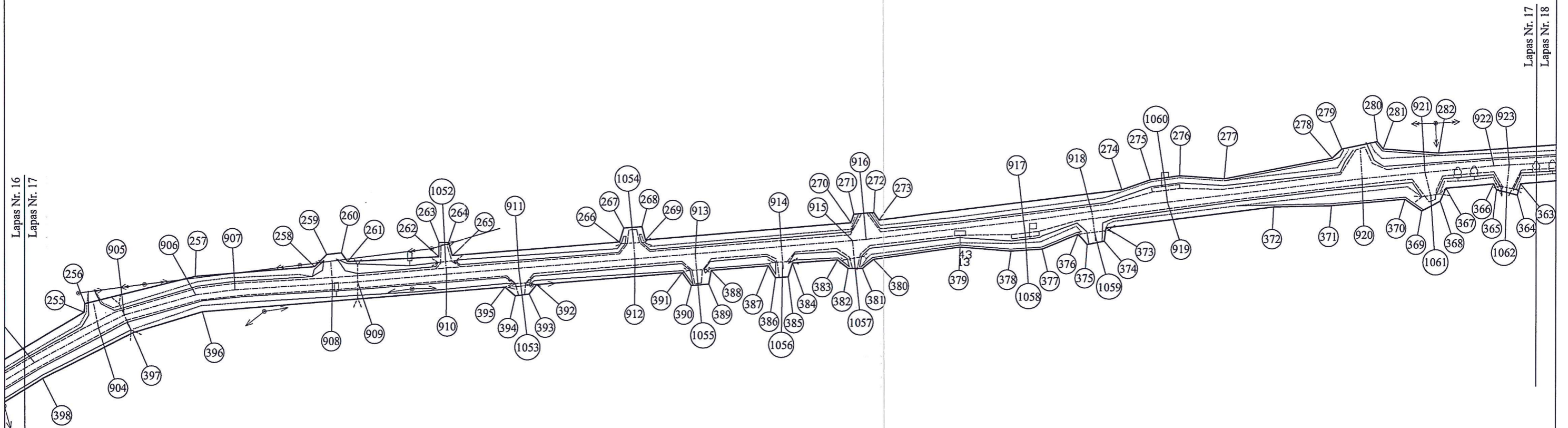
ASINĖ LINIJA PAŽYMETA KADASTRO ŽEMĖLAPYJE
VI REKISTRU CENTRO UŽENOS FILIALAS
Gerasim. im. Valdas Šapoka
pareigos parašas vardas pavardė
2007 m. 04 mėn. 23 d.

KAGEMA
KADASTRINIAI GEODEZINIAI MATAVIMAI
Licencijos Nr. 105G-643; Tel./faks. (8-5) 2336 005; Mob. tel. +370 686 80037

Pareigos	Parašas	Vardas, pavardė	Data
Matininkas	<i>[Signature]</i>	M. Misiukas	2007-04-23
Lapų skaičius	Lapo Nr.		
20	15		

UAB KAGEMA
A.V.
VILNIUS

KELIO PLANAS M 1:2000



Lapas Nr. 16
Lapas Nr. 17

Lapas Nr. 17
Lapas Nr. 18

ASINĖ LINIJA PAŽYMĖTA KADASTRO ŽEMELAPYJE
VI REGISTRO CENTRO UŽIENOS FILIALAS

Seintim
pareigis
2007 m.

Valdas Šapoka
vardas pavardė
mėn. 04 d.

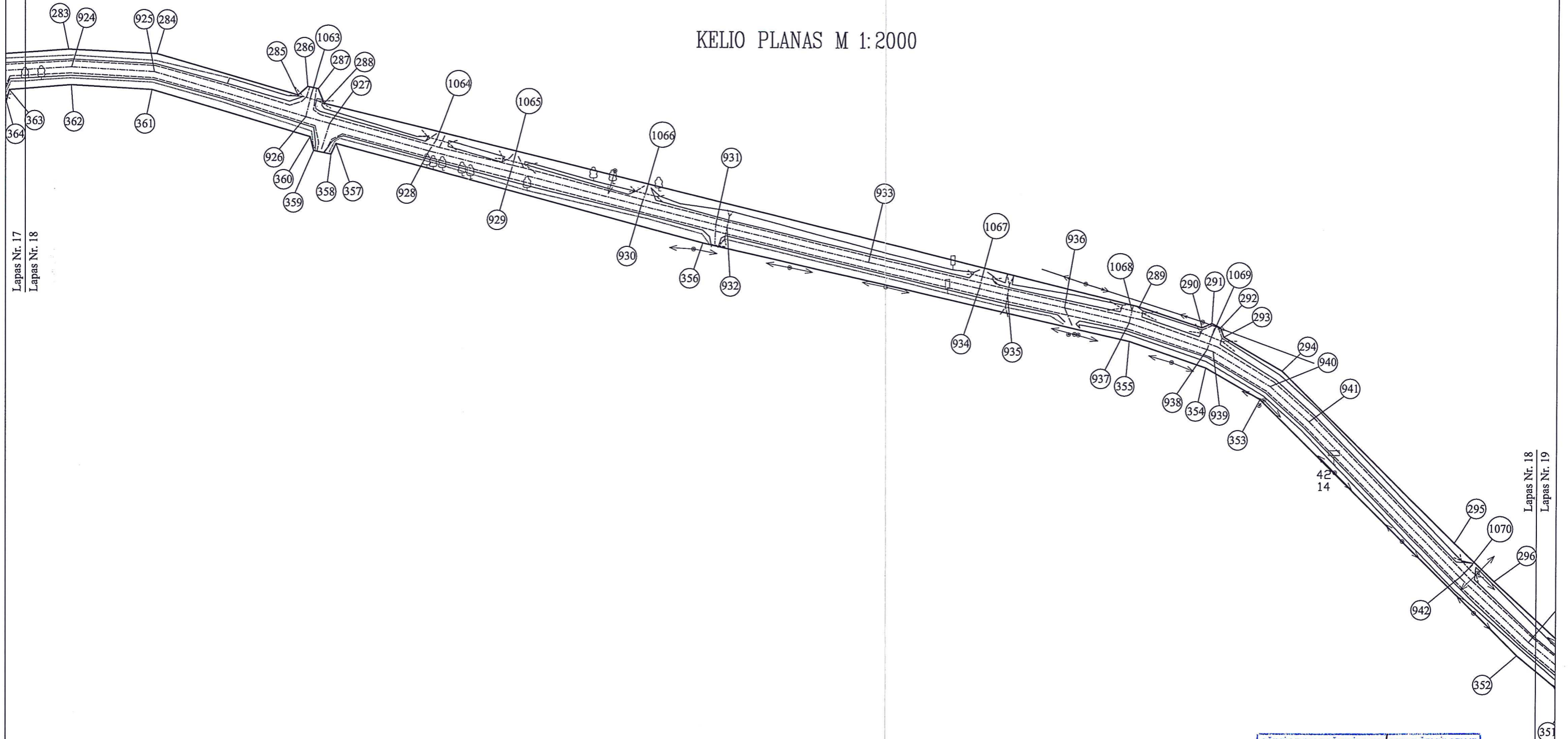
KAGEMA
KADASTRINIAI GEODEZINIAI MATAVIMAI

Licencijos Nr. 105G-643; Tel./faks. (8-5) 2336 005; Mob. tel. +370 686 80037

Pareigos	Parašas	Vardas, pavardė	Data
Matininkas	<i>[Signature]</i>	M. Misiukas	2007-04-23
Lapų skaičius	Lapo Nr.		
20	17		



KELIO PLANAS M 1:2000



Lapas Nr. 17
Lapas Nr. 18

Lapas Nr. 18
Lapas Nr. 19

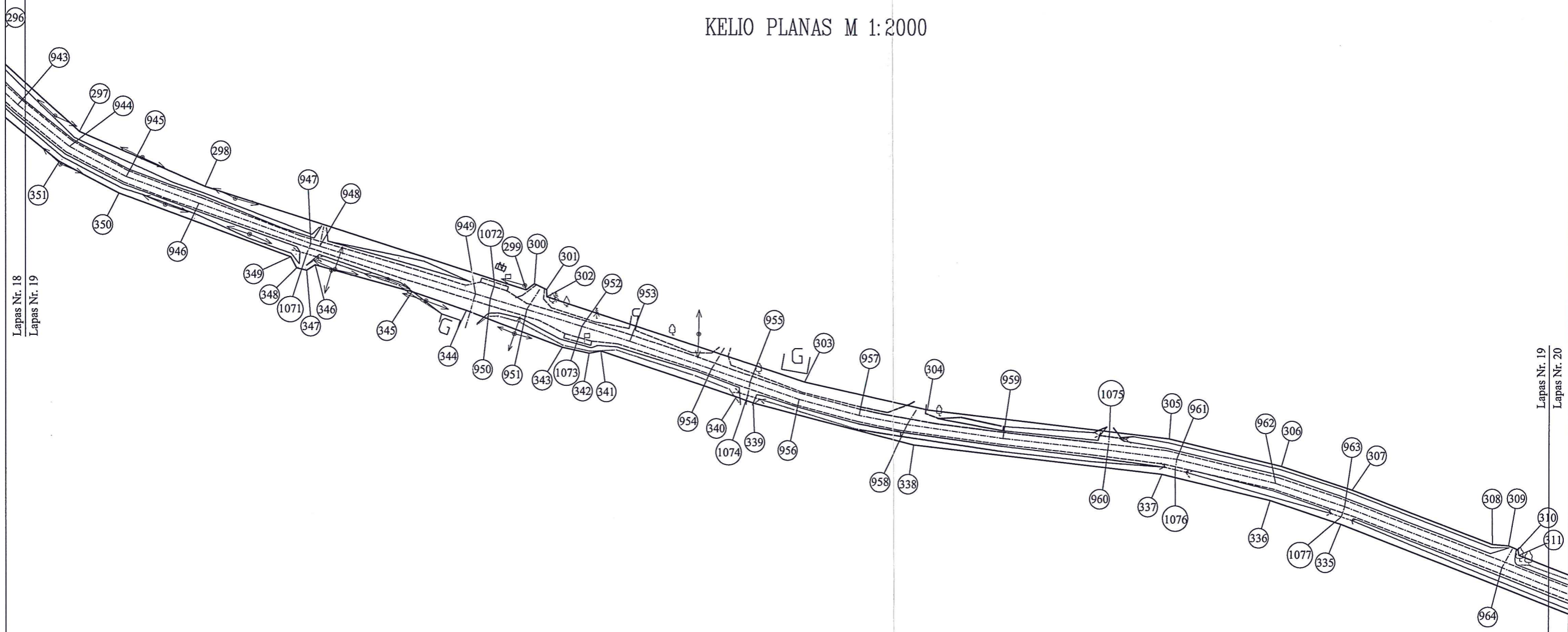
AŠINĖ LINIJA PAŽYMĖTA KADASTRO ŽEMĖLAPYJE
VĮ REGISTRŲ CENTRO UTENOS FILIALAS
Gedim. im. Valdas Šapoka
paršas paršas vardas pavardė
2007 m. mėn. 04 d.

KAGEMA
KADASTRINIAI GEODEZINIAI MATAVIMAI
Licencijos Nr. 105G-643; Tel./faks. (8-5) 2336 005; Mob. tel. +370 686 80037

Pareigos	Paršas	Vardas, pavardė	Data
Matininkas		M. Misiukas	2007-04-23
Lapų skaičius	Lapo Nr.		
20	18		

UAB KAGEMA A.V.

KELIO PLANAS M 1:2000



Lapas Nr. 18
Lapas Nr. 19

Lapas Nr. 19
Lapas Nr. 20

AŠINĖ LĪNIJA PAŽYMĒTA KADASTRO ŽEMĒLAPĀJĒ
 VI REĢISTRU CENTRO / TĒMAS FILIALĀS
 Geom. in. Valdas Šapoka
 parafas parafas vārds pavardē
 2007. m. 04. mēn. 23 d.

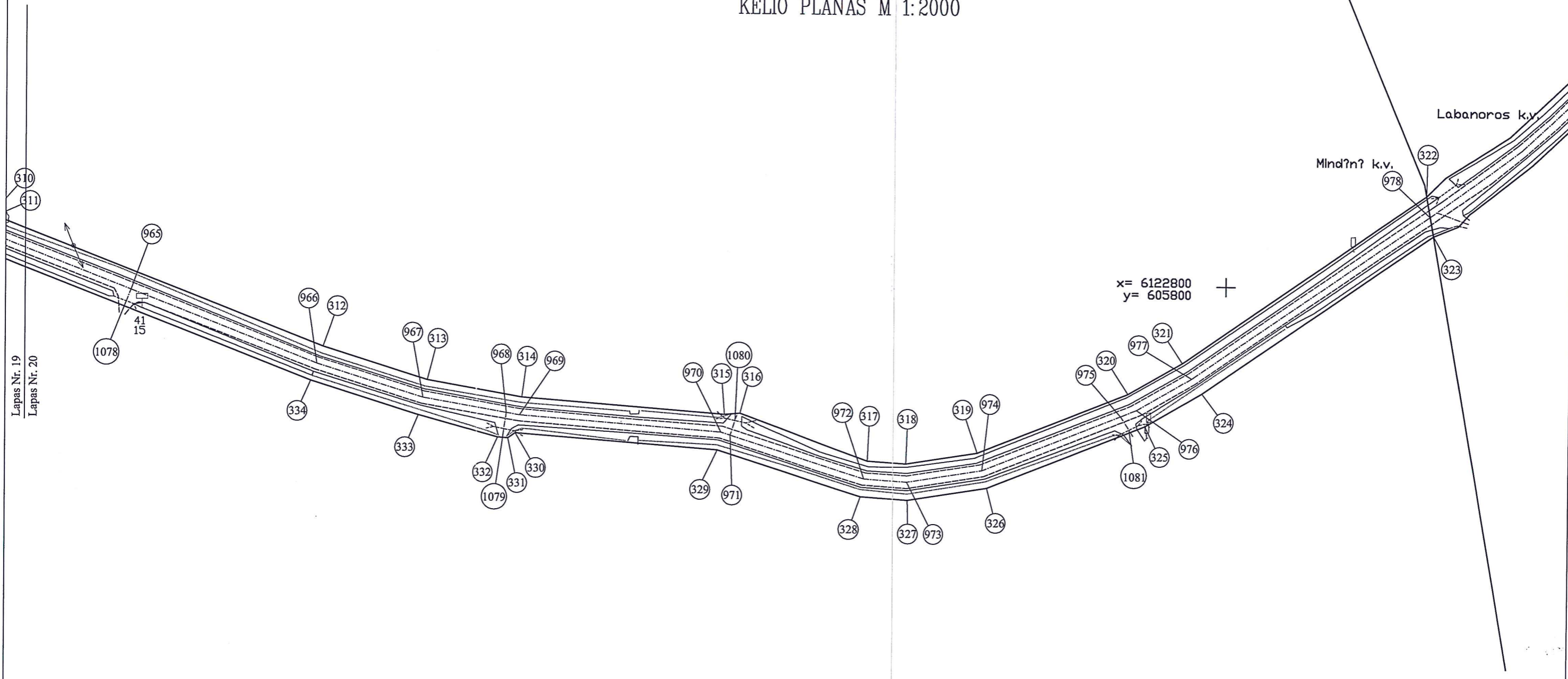
KAGEMA
KADASTRINIAI GEODEZINIAI MATAVIMAI

Licencijas Nr. 105G-643; Tel./faks. (8-5) 2336 005; Mob. tel. +370 686 80037

Pareigos	Parafas	Vardas, pavardē	Data
Matininkas	<i>[Signature]</i>	M. Misiukas	2007-04-23
Lapu skaičius	Lapo Nr.		
20	19		



KELIO PLANAS M 1:2000



ASINĖ LINIJA PAŽYMĖTA KADASTRO ŽEMELAPYJE
 VI REGISTRO CENTRO VILNIO FILIALAS
 Geintinis
 pareigos parašas vardas pavardė
 09.07.07 mėn. 04 d.

KAGEMA KADASTRINIAI GEODEZINIAI MATAVIMAI			
Licencijos Nr. 105G-643; Tel./faks. (8-5) 2336 005; Mob. tel. +370 686 80037			
Pareigos	Parašas	Vardas, pavardė	Data
Matininkas	<i>[Signature]</i>	M. Misiukas	2007-04-23
Lapų skaičius	Lapo Nr.		
20	20		



UAB "KAGEMA"

(juridinio asmens, atlikusio kadastrinius matavimus, pavadinimas)

2K forma

KELIO IR JO SUDĖTINIŲ DALIŲ ĮKAINOJIMAS (PERKAINOJIMAS)

2007 04 23

(data)

Kelias Nr. 114 Molėtai - Kaltinėnai - Ignalina (0,010 km - 1,316 km; 1,455 km - 15,674 km)

(kelio reikšmė, numeris ir pavadinimas)

Statybos kainos indeksas:																	
Kelio pavadinimas	Kelio numeris	Kelio sudėtinių dalių pavadinimas	Vertės nustatymo data	Įkainojimas (I)	Perkainojimas (P)	Atskaitos taškai	Kelio suskirstymas pagal reikšmę	Kasmetinis vertės mažėjimo koeficientas	Matavimo vienetas	Kiekis	Kainynas ir lentelė	Vieneto statybos vertė po indeksavimo, Lt	Atkūrimo kaštai (statybinė vertė), Lt	Nusidėvėjimas, %	Atkuriamoji vertė, Lt	Vietovės pataisos koeficientas	Vidutinė rinkos vertė, Lt
Molėtai - Kaltinėnai - Ignalina	114	Kelias	2007 04 23	I	675 - 978	III kategorija	5,0	m	15525	NTK-2007-3.1.5.	2215	34388000	8597000	75	8597000	1,0	8597000
Iš viso:													34388000		8597000		8597000



Matininkas
(vykdytojo pareigos)

M. Misiukas
(vardas ir pavardė)

UAB "KAGEMA"

(juridinio asmens, atlikusio kadastrinius matavimus, pavadinimas)

3K forma

KELIO VAŽIUOJAMOSIOS DALIES IR ŽEMĖS SANKASOS KADASTRO DUOMENYS

2007 04 23

(data)

Kelias Nr.114 Molėtai - Kaltinėnai - Ignalina (0,010 km - 1,316 km; 1,455 km - 15,674 km.)

(kelio reikšmė, numeris ir pavadinimas)

Kelio sudėtinės dalies pavadinimas	Ruožo su vienodais kelio dangos ir sankasos pločiais ir tipais pradžia		Ruožo su vienodais kelio dangos ir sankasos pločiais ir tipais pabaiga		Ruožo ilgis, km	Statybos metai	Kelio plotis, m	Kelio sankasos plotis, m	Kelio sankasos tipas	Kelio dangos plotis, m	Kelio dangos tipas				
	atskaitos duomenys ašyje taško Nr.	km	koordinatė	X								Y			
1	2	3	4	5	6	7	8	9	10	11	12	13	14	15	16
Kelio važiuojamoji dalis ir žemės sankasa	675	0,010	6123142,85	590876,04	679	0,068	6123108,5	590934,21	0,058	1900	18	10	pylimas	5,00	Juoda danga
	679	0,068	6123108,51	590934,21	703	1,316	6123070,2	592190,42	1,248	1900	18	11	pylimas	7,00	Juoda danga
	704	1,455	6123092,74	592316,07	712	1,880	6123146,8	592735,82	0,425	1900	18	11	pylimas	7,00	Juoda danga
	712	1,880	6123146,84	592735,82	724	2,996	6123088	593847,62	1,116	1900	18	11	pylimas	7,00	Juoda danga
	724	2,996	6123088,03	593847,62	802	7,371	6123457,3	598156,15	4,375	1900	18	9	pylimas	5,00	Juoda danga
	802	7,371	6123457,33	598156,15	830	8,688	6123019	599328,24	1,317	1900	18	9	pylimas	4,60	Juoda danga
	830	8,688	6123018,98	599328,24	848	9,577	6122885,7	600194,07	0,889	1900	18	8	pylimas	4,50	Juoda danga
	848	9,577	6122885,74	600194,07	910	12,731	6123281,3	603133,22	3,154	1900	18	8	pylimas	4,50	Juoda danga
	910	12,731	6123281,26	603133,22	934	13,776	6123229,2	604161,13	1,045	1900	18	8	pylimas	4,50	Juoda danga
	934	13,776	6123229,18	604161,13	947	14,276	6122983,9	604583,42	0,500	1900	18	8	pylimas	4,50	Juoda danga
	947	14,276	6122983,93	604583,42	969	15,180	6122733	605448,13	0,904	1900	18	8	pylimas	4,50	Juoda danga
	969	15,18	6122733,03	605448,13	978	15,674	6122836,1	605901,67	0,494	1900	18	8	pylimas	4,50	Juoda danga

Matininkas
(vykdytojo pareigos)

M. Misiukas
(vardas ir pavardė)



UAB "KAGEMA"

4K forma

(juridinio asmens, atlikusio kadastrinius matavimus, pavadinimas)

**KELIO SANKRYŽŲ, TILTŲ, VIADUKŲ, ESTAKADŲ, PRALAIĐŲ, AUTOBUSŲ
SUSTOJIMO IR POILSIO AIKŠTELIŲ, ŠVIESOFORŲ, KELIO ORO SĄLYGŲ
STEBĖJIMO IR TRANSPORTO APSKAITOS ĮRENGINIŲ
KADASTRO DUOMENYS**

2007 04 23

(data)

Kelias Nr.114 Molėtai - Kaltinėnai - Ignalina (0,010 km - 1,316 km; 1,455 km - 15,674 km)

(kelio reikšmė, numeris ir pavadinimas)

Kelio sudėtinės dalies pavadinimas	Ataskaitos duomenys ašyje		Centro koordinatė		Statybos metai	Medžiaga	Markė (tipas)	Mato vienetas	Kiekis	Kelio pusė	Kilūties pavadinimas (upė, kelias ir kt.)
	taško Nr.	km	X	Y							
1	2	3	4	5	6	7	8	9	10	11	12
Autobusų sustojimo aikštelė	698	1,160	6123071,71	592035,47	2005	Juoda danga	-	vnt.	1	Kairė	-
Autobusų sustojimo aikštelė	701	1,269	6123054,40	592144,59	2005	Juoda danga	-	vnt.	1	Dešinė	-
Autobusų sustojimo aikštelė	718	2,622	6123086,54	593475,11	1900	Juoda danga	-	vnt.	1	Kairė	-
Autobusų sustojimo aikštelė	720	2,715	6123066,58	593567,30	1900	Juoda danga	-	vnt.	1	Dešinė	-
Autobusų sustojimo aikštelė	777	5,964	6123294,78	596772,17	1900	Juoda danga	-	vnt.	1	Dešinė	-
Autobusų sustojimo aikštelė	778	6,056	6123336,29	596856,61	1900	Juoda danga	-	vnt.	1	Kairė	-
Autobusų sustojimo aikštelė	806	7,610	6123487,31	598392,94	1900	Juoda danga	-	vnt.	1	Kairė	-
Autobusų sustojimo aikštelė	809	7,710	6123460,37	598490,41	1900	Juoda danga	-	vnt.	1	Dešinė	-
Autobusų sustojimo aikštelė	832	8,855	6122997,63	599494,87	1900	Juoda danga	-	vnt.	1	Dešinė	-
Autobusų sustojimo aikštelė	868	10,768	6122724,85	601320,75	1900	Juoda danga	-	vnt.	1	Dešinė	-
Autobusų sustojimo aikštelė	869	10,840	6122782,66	601365,13	1900	Juoda danga	-	vnt.	1	Kairė	-
Autobusų sustojimo aikštelė	917	13,023	6123301,01	603424,66	1900	Juoda danga	-	vnt.	1	Dešinė	-
Autobusų sustojimo aikštelė	919	13,096	6123324,64	603495,28	1900	Juoda danga	-	vnt.	1	Kairė	-
Autobusų sustojimo aikštelė	950	14,370	6122963,71	604674,88	1900	Juoda danga	-	vnt.	1	Kairė	-
Autobusų sustojimo aikštelė	952	14,417	6122936,32	604716,31	1900	Juoda danga	-	vnt.	1	Dešinė	-
Viso:									15		-

1	2	3	4	5	6	7	8	9	10	11	12
Pralaida	677	0,028	6123120,97	590909,52	1900	G/b	Vamzdis	vnt.	1	Centras	Žema vieta
Pralaida	684	0,242	6123093,89	591118,82	1900	G/b	Vamzdis	vnt.	1	Dešinė	Griovys
Pralaida	691	0,628	6123082,06	591503,49	1900	G/b	Vamzdis	vnt.	1	Centras	Žema vieta
Pralaida	692	0,677	6123067,82	591553,48	1900	G/b	Vamzdis	vnt.	1	Dešinė	Žema vieta
Pralaida	694	0,808	6123067,34	591683,12	1900	G/b	Vamzdis	vnt.	1	Dešinė	Žema vieta
Pralaida	695	0,927	6123062,78	591802,45	1900	G/b	Vamzdis	vnt.	1	Dešinė	Žema vieta
Pralaida	697	1,142	6123063,52	592017,70	1900	G/b	Vamzdis	vnt.	1	Centras	Žema vieta
Pralaida	699	1,217	6123045,06	592088,75	1900	G/b	Vamzdis	vnt.	1	Dešinė	Žema vieta
Pralaida	708	1,778	6123154,66	592628,47	1900	G/b	Vamzdis	vnt.	1	Kairė	Žema vieta
Pralaida	710	1,818	6123147,89	592674,79	1900	G/b	Vamzdis	vnt.	1	Centras	Griovys
Pralaida	719	2,698	6123088,97	593551,45	1900	G/b	Vamzdis	vnt.	1	Centras	Griovys
Pralaida	727	3,193	6123112,17	594043,78	1900	G/b	Vamzdis	vnt.	1	Kairė	Žema vieta
Pralaida	728	3,232	6123118,49	594082,34	1900	G/b	Vamzdis	vnt.	1	Dešinė	Žema vieta
Pralaida	733	3,475	6123142,18	594315,12	1900	G/b	Vamzdis	vnt.	1	Dešinė	Žema vieta
Pralaida	734	3,502	6123130,31	594349,74	1900	G/b	Vamzdis	vnt.	1	Kairė	Žema vieta
Pralaida	736	3,538	6123123,30	594386,09	1900	G/b	Vamzdis	vnt.	1	Dešinė	Žema vieta
Pralaida	739	3,852	6123137,46	594699,64	1900	G/b	Vamzdis	vnt.	1	Centras	Žema vieta
Pralaida	747	4,545	6123104,27	595391,28	1900	G/b	Vamzdis	vnt.	1	Kairė	Žema vieta
Pralaida	748	4,614	6123088,02	595458,73	1900	G/b	Vamzdis	vnt.	1	Centras	Žema vieta
Pralaida	760	5,319	6123179,88	596150,38	1900	G/b	Vamzdis	vnt.	1	Kairė	Žema vieta
Pralaida	764	5,485	6123162,03	596319,08	1900	G/b	Vamzdis	vnt.	1	Dešinė	Žema vieta
Pralaida	766	5,629	6123176,23	596462,87	1900	G/b	Vamzdis	vnt.	1	Dešinė	Žema vieta
Pralaida	771	5,788	6123217,86	596619,50	1900	G/b	Vamzdis	vnt.	1	Dešinė	Žema vieta
Pralaida	773	5,847	6123259,58	596661,47	1900	G/b	Vamzdis	vnt.	1	Centras	Žema vieta
Pralaida	774	5,857	6123273,65	596666,91	1900	G/b	Vamzdis	vnt.	1	Kairė	Žema vieta
Pralaida	779	6,112	6123331,88	596916,81	1900	G/b	Vamzdis	vnt.	1	Dešinė	Žema vieta
Pralaida	781	6,238	6123372,71	597035,19	1900	G/b	Vamzdis	vnt.	1	Kairė	Žema vieta
Pralaida	782	6,300	6123385,42	597095,49	1900	G/b	Vamzdis	vnt.	1	Kairė	Žema vieta
Pralaida	784	6,377	6123373,47	597174,89	1900	G/b	Vamzdis	vnt.	1	Dešinė	Žema vieta
Pralaida	785	6,413	6123393,92	597211,50	1900	G/b	Vamzdis	vnt.	1	Kairė	Žema vieta
Pralaida	791	6,804	6123416,65	597598,95	1900	G/b	Vamzdis	vnt.	1	Dešinė	Žema vieta
Pralaida	794	6,939	6123455,72	597728,51	1900	G/b	Vamzdis	vnt.	1	Kairė	Žema vieta
Pralaida	795	6,956	6123438,25	597746,29	1900	G/b	Vamzdis	vnt.	1	Kairė	Žema vieta
Pralaida	807	7,647	6123491,04	598429,90	1900	G/b	Vamzdis	vnt.	1	Dešinė	Žema vieta
Pralaida	808	7,658	6123460,10	598441,50	1900	G/b	Vamzdis	vnt.	1	Dešinė	Žema vieta

1	2	3	4	5	6	7	8	9	10	11	12
Pralaida	814	8,022	6123421,06	598804,30	1900	G/b	Vamzdis	vnt.	1	Kairē	Žema vieta
Pralaida	820	8,171	6123334,26	598923,74	1900	G/b	Vamzdis	vnt.	1	Dešinē	Žema vieta
Pralaida	822	8,319	6123240,31	599035,99	1900	G/b	Vamzdis	vnt.	1	Dešinē	Žema vieta
Pralaida	823	8,376	6123202,96	599078,81	1900	G/b	Vamzdis	vnt.	1	Dešinē	Žema vieta
Pralaida	824	8,417	6123180,85	599115,07	1900	G/b	Vamzdis	vnt.	1	Centras	Žema vieta
Pralaida	825	8,511	6123125,53	599195,41	1900	G/b	Vamzdis	vnt.	1	Kairē	Žema vieta
Pralaida	826	8,525	6122978,45	599779,18	1900	G/b	Vamzdis	vnt.	1	Dešinē	Žema vieta
Pralaida	837	9,147	6122965,82	599883,53	1900	G/b	Vamzdis	vnt.	1	Kairē	Žema vieta
Pralaida	839	9,252	6122938,97	600019,32	1900	G/b	Vamzdis	vnt.	1	Dešinē	Žema vieta
Pralaida	843	9,395	6122952,56	600025,18	1900	G/b	Vamzdis	vnt.	1	Dešinē	Žema vieta
Pralaida	843	9,395	6122933,19	600035,67	1900	G/b	Vamzdis	vnt.	1	Kairē	Žema vieta
Pralaida	844	9,410	6122941,58	600084,27	1900	G/b	Vamzdis	vnt.	1	Dešinē	Žema vieta
Pralaida	845	9,456	6122917,22	600080,93	1900	G/b	Vamzdis	vnt.	1	Dešinē	Žema vieta
Pralaida	846	9,459	6122907,64	600103,91	1900	G/b	Vamzdis	vnt.	1	Dešinē	Žema vieta
Pralaida	847	9,484	6122891,64	600195,28	1900	G/b	Vamzdis	vnt.	1	Kairē	Žema vieta
Pralaida	848	9,577	6122816,59	600369,81	1900	G/b	Vamzdis	vnt.	1	Dešinē	Žema vieta
Pralaida	849	9,766	6122790,99	600474,61	1900	G/b	Vamzdis	vnt.	1	Dešinē	Žema vieta
Pralaida	851	9,873	6122752,94	600619,59	1900	G/b	Vamzdis	vnt.	1	Centras	Griovys
Pralaida	853	10,023	6122762,01	600692,69	1900	G/b	Vamzdis	vnt.	1	Dešinē	Žema vieta
Pralaida	854	10,093	6122734,89	600861,61	1900	G/b	Vamzdis	vnt.	1	Kairē	Žema vieta
Pralaida	855	10,264	6122697,16	600949,35	1900	G/b	Vamzdis	vnt.	1	Kairē	Žema vieta
Pralaida	857	10,358	6122643,75	601195,58	1900	G/b	Vamzdis	vnt.	1	Centras	Griovys
Pralaida	863	10,619	6122645,36	601236,01	1900	G/b	Vamzdis	vnt.	1	Centras	Žema vieta
Pralaida	865	10,657	6122655,77	601243,46	1900	G/b	Vamzdis	vnt.	1	Dešinē	Žema vieta
Pralaida	866	10,663	6122845,00	601431,26	1900	G/b	Vamzdis	vnt.	1	Dešinē	Žema vieta
Pralaida	870	10,931	6122921,01	601574,24	1900	G/b	Vamzdis	vnt.	1	Kairē	Žema vieta
Pralaida	873	11,091	6122919,13	601600,14	1900	G/b	Vamzdis	vnt.	1	Centras	Žema vieta
Pralaida	874	11,112	6122990,34	601663,30	1900	G/b	Vamzdis	vnt.	1	Dešinē	Žema vieta
Pralaida	876	11,201	6123048,68	601762,72	1900	G/b	Vamzdis	vnt.	1	Kairē	Žema vieta
Pralaida	878	11,317	6123058,23	601853,11	1900	G/b	Vamzdis	vnt.	1	Kairē	Žema vieta
Pralaida	880	11,407	6123106,69	602031,32	1900	G/b	Vamzdis	vnt.	1	Dešinē	Žema vieta
Pralaida	883	11,589	6123093,59	602047,34	1900	G/b	Vamzdis	vnt.	1	Kairē	Žema vieta
Pralaida	884	11,606	6123082,14	602067,85	1900	G/b	Vamzdis	vnt.	1	Centras	Žema vieta
Pralaida	885	11,626	6123106,73	602207,00	1900	G/b	Vamzdis	vnt.	1	Dešinē	Žema vieta
Pralaida	887	11,767			1900	G/b	Vamzdis	vnt.	1	Kairē	Žema vieta

1	2	3	4	5	6	7	8	9	10	11	12
Pralaida	888	11,793	6123078,10	602236,10	1900	G/b	Vamzdis	vnt.	1	Dešinē	Žema vieta
Pralaida	889	11,846	6123095,26	602287,27	1900	G/b	Vamzdis	vnt.	1	Centras	Žema vieta
Pralaida	892	12,010	6123137,69	602445,36	1900	G/b	Vamzdis	vnt.	1	Dešinē	Žema vieta
Pralaida	895	12,139	6123135,51	602571,65	1900	G/b	Vamzdis	vnt.	1	Dešinē	Žema vieta
Pralaida	896	12,199	6123134,75	602633,19	1900	G/b	Vamzdis	vnt.	1	Dešinē	Žema vieta
Pralaida	897	12,214	6123158,35	602645,59	1900	G/b	Vamzdis	vnt.	1	Kairē	Žema vieta
Pralaida	900	12,352	6123146,78	602797,93	1900	G/b	Vamzdis	vnt.	1	Dešinē	Žema vieta
Pralaida	905	12,568	6123260,79	602971,54	1900	G/b	Vamzdis	vnt.	1	Centras	Žema vieta
Pralaida	909	12,687	6123277,32	603089,06	1900	G/b	Vamzdis	vnt.	1	Centras	Žema vieta
Pralaida	910	12,731	6123287,54	603132,72	1900	G/b	Vamzdis	vnt.	1	Kairē	Žema vieta
Pralaida	911	12,768	6123276,62	603170,50	1900	G/b	Vamzdis	vnt.	1	Dešinē	Žema vieta
Pralaida	912	12,826	6123296,84	603227,61	1900	G/b	Vamzdis	vnt.	1	Kairē	Žema vieta
Pralaida	913	12,857	6123283,29	603259,23	1900	G/b	Vamzdis	vnt.	1	Dešinē	Žema vieta
Pralaida	914	12,900	6123287,37	603302,45	1900	G/b	Vamzdis	vnt.	1	Dešinē	Žema vieta
Pralaida	915	12,936	6123289,29	603338,10	1900	G/b	Vamzdis	vnt.	1	Dešinē	Žema vieta
Pralaida	918	13,058	6123302,53	603459,46	1900	G/b	Vamzdis	vnt.	1	Dešinē	Žema vieta
Pralaida	921	13,226	6123321,36	603628,21	1900	G/b	Vamzdis	vnt.	1	Dešinē	Žema vieta
Pralaida	923	13,269	6123325,48	603666,68	1900	G/b	Vamzdis	vnt.	1	Dešinē	Žema vieta
Pralaida	926	13,427	6123323,24	603824,60	1900	G/b	Vamzdis	vnt.	1	Kairē	Žema vieta
Pralaida	928	13,490	6123302,86	603887,69	1900	G/b	Vamzdis	vnt.	1	Kairē	Žema vieta
Pralaida	929	13,533	6123291,93	603926,62	1900	G/b	Vamzdis	vnt.	1	Kairē	Žema vieta
Pralaida	930	13,601	6123276,05	603993,06	1900	G/b	Vamzdis	vnt.	1	Kairē	Žema vieta
Pralaida	932	13,645	6123259,19	604034,01	1900	G/b	Vamzdis	vnt.	1	Centras	Žema vieta
Pralaida	934	13,776	6123235,15	604162,57	1900	G/b	Vamzdis	vnt.	1	Kairē	Žema vieta
Pralaida	935	13,790	6123225,85	604175,27	1900	G/b	Vamzdis	vnt.	1	Centras	Žema vieta
Pralaida	937	13,853	6123218,55	604237,52	1900	G/b	Vamzdis	vnt.	1	Kairē	Žema vieta
Pralaida	938	13,894	6123205,48	604277,51	1900	G/b	Vamzdis	vnt.	1	Kairē	Žema vieta
Pralaida	942	14,066	6123090,03	604407,70	1900	G/b	Vamzdis	vnt.	1	Kairē	Žema vieta
Pralaida	947	14,276	6122978,82	604581,27	1900	G/b	Vamzdis	vnt.	1	Dešinē	Žema vieta
Pralaida	955	14,506	6122908,51	604801,31	1900	G/b	Vamzdis	vnt.	1	Dešinē	Žema vieta
Pralaida	960	14,688	6122888,38	604981,94	1900	G/b	Vamzdis	vnt.	1	Kairē	Žema vieta
Pralaida	961	14,723	6122872,04	605014,91	1900	G/b	Vamzdis	vnt.	1	Dešinē	Žema vieta
Pralaida	963	14,810	6122848,79	605097,71	1900	G/b	Vamzdis	vnt.	1	Dešinē	Žema vieta
Pralaida	965	14,976	6122788,08	605251,98	1900	G/b	Vamzdis	vnt.	1	Dešinē	Žema vieta
Pralaida	968	15,173	6122726,04	605440,31	1900	G/b	Vamzdis	vnt.	1	Dešinē	Žema vieta

1	2	3	4	5	6	7	8	9	10	11	12
Pralaida	971	15,286	6122731,21	605555,57	1900	G/b	Vamzdis	vnt.	1	Kairė	Žema vieta
Pralaida	975	15,490	6122728,38	605752,27	1900	G/b	Vamzdis	vnt.	1	Dešinė	Žema vieta
Viso:									107		
Nuovaža	679	0,056	6123108,51	590934,21	1900	Juoda danga	-	vnt.	1	Dešinė	i gatvę
Nuovaža	682	0,114	6123096,55	590991,33	1900	Juoda danga	-	vnt.	1	Dešinė	i gatvę
Nuovaža	684	0,242	6123100,33	591118,69	1900	Žvyras	-	vnt.	1	Dešinė	i teritoriją
Nuovaža	692	0,677	6123078,31	591552,54	1900	Žvyras	-	vnt.	1	Dešinė	i laukus
Nuovaža	694	0,808	6123073,59	591683,29	1900	Žvyras	-	vnt.	1	Dešinė	i laukus
Nuovaža	695	0,927	6123070,96	591802,63	1900	Žvyras	-	vnt.	1	Dešinė	i laukus
Nuovaža	699	1,217	6123060,30	592092,32	1900	Žvyras	-	vnt.	1	Dešinė	i mišką
Nuovaža	700	1,260	6123061,26	592135,75	1900	Juoda danga	-	vnt.	1	Kairė	i sodybą
Nuovaža	708	1,778	6123146,31	592634,71	1900	Žvyras	-	vnt.	1	Kairė	i mišką
Nuovaža	709	1,814	6123147,84	592670,81	1900	Žvyras	-	vnt.	1	Kairė	i laukus
Nuovaža	714	2,299	6123100,66	593152,66	1900	Žvyras	-	vnt.	1	Kairė	i sodybą
Nuovaža	716	2,446	6123087,04	593299,17	1900	Žvyras	-	vnt.	1	Dešinė	i mišką
Nuovaža	719	2,698	6123075,14	593550,46	1900	Juoda danga	-	vnt.	1	Kairė	i laukus
Nuovaža	721	2,808	6123071,75	593660,94	1900	Juoda danga	-	vnt.	1	Kairė	i keliuką
Nuovaža	721	2,808	6123071,75	593660,94	1900	Juoda danga	-	vnt.	1	Dešinė	i keliuką
Nuovaža	727	3,193	6123123,55	594041,87	1900	Žvyras	-	vnt.	1	Dešinė	i sodybą
Nuovaža	728	3,232	6123128,68	594080,66	1900	Žvyras	-	vnt.	1	Dešinė	i sodus
Nuovaža	733	3,475	6123129,52	594323,45	1900	Žvyras	-	vnt.	1	Dešinė	i mišką
Nuovaža	736	3,538	6123132,06	594385,70	1900	Žvyras	-	vnt.	1	Dešinė	i mišką
Nuovaža	740	3,865	6123137,19	594712,89	1900	Žvyras	-	vnt.	1	Kairė	i mišką
Nuovaža	745	4,196	6123107,89	595042,20	1900	Žvyras	-	vnt.	1	Dešinė	i poilsiavietę
Nuovaža	747	4,545	6123092,97	595390,82	1900	Žvyras	-	vnt.	1	Kairė	i mišką
Nuovaža	752	4,834	6123072,49	595678,59	1900	Žvyras	-	vnt.	1	Dešinė	i sodybą
Nuovaža	758	5,132	6123116,77	595972,86	1900	Žvyras	-	vnt.	1	Dešinė	i sodybą
Nuovaža	760	5,319	6123168,12	596153,01	1900	Žvyras	-	vnt.	1	Kairė	i sodybą
Nuovaža	763	5,472	6123172,95	596305,27	1900	Žvyras	-	vnt.	1	Kairė	i sodybą
Nuovaža	764	5,485	6123172,97	596318,40	1900	Žvyras	-	vnt.	1	Kairė	i laukus
Nuovaža	766	5,629	6123184,85	596461,88	1900	Žvyras	-	vnt.	1	Dešinė	i laukus
Nuovaža	767	5,681	6123190,79	596513,40	1900	Žvyras	-	vnt.	1	Dešinė	i sodybą
Nuovaža	771	5,788	6123226,77	596613,41	1900	Žvyras	-	vnt.	1	Dešinė	i sodybą
Nuovaža	772	5,831	6123250,91	596648,78	1900	Žvyras	-	vnt.	1	Dešinė	i sodybą


1	2	3	4	5	6	7	8	9	10	11	12
Nuovaža	774	5,857	6123264,98	596669,95	1900	Žvyras	-	vnt.	1	Kairė	i sodyba
Nuovaža	776	5,896	6123281,80	596705,47	1900	Žvyras	-	vnt.	1	Kairė	i sodyba
Nuovaža	776	5,896	6123281,80	596705,47	1900	Žvyras	-	vnt.	1	Dešinė	i sodyba
Nuovaža	779	6,112	6123343,94	596912,86	1900	Žvyras	-	vnt.	1	Dešinė	i sodyba
Nuovaža	781	6,238	6123365,93	597036,43	1900	Žvyras	-	vnt.	1	Kairė	i sodyba
Nuovaža	782	6,300	6123375,69	597097,51	1900	Žvyras	-	vnt.	1	Kairė	i sodyba
Nuovaža	784	6,377	6123382,07	597174,75	1900	Žvyras	-	vnt.	1	Dešinė	i sodyba
Nuovaža	785	6,413	6123383,13	597210,68	1900	Žvyras	-	vnt.	1	Kairė	i sodyba
Nuovaža	791	6,804	6123425,01	597596,22	1900	Žvyras	-	vnt.	1	Dešinė	i miška
Nuovaža	794	6,939	6123448,47	597727,85	1900	Žvyras	-	vnt.	1	Kairė	i miška
Nuovaža	795	6,956	6123447,46	597744,78	1900	Žvyras	-	vnt.	1	Dešinė	i miška
Nuovaža	807	7,647	6123475,70	598427,99	1900	Žvyras	-	vnt.	1	Kairė	i sodyba
Nuovaža	808	7,658	6123474,23	598439,79	1900	Žvyras	-	vnt.	1	Dešinė	i sodyba
Nuovaža	814	8,022	6123408,78	598797,40	1900	Žvyras	-	vnt.	1	Dešinė	i miška
Nuovaža	814	8,022	6123408,78	598797,40	1900	Žvyras	-	vnt.	1	Kairė	i miška
Nuovaža	815	8,035	6123405,67	598809,24	1900	Žvyras	-	vnt.	1	Kairė	i sodyba
Nuovaža	816	8,063	6123397,74	598836,26	1900	Žvyras	-	vnt.	1	Kairė	i sodyba
Nuovaža	820	8,171	6123341,95	598928,71	1900	Žvyras	-	vnt.	1	Dešinė	i sodyba
Nuovaža	821	8,221	6123309,87	598967,31	1900	Žvyras	-	vnt.	1	Kairė	i sodyba
Nuovaža	822	8,319	6123246,16	599041,04	1900	Žvyras	-	vnt.	1	Dešinė	i laukus
Nuovaža	823	8,376	6123208,62	599083,79	1900	Žvyras	-	vnt.	1	Dešinė	i laukus
Nuovaža	825	8,511	6123117,79	599184,71	1900	Žvyras	-	vnt.	1	Kairė	i laukus
Nuovaža	826	8,525	6123108,75	599194,50	1900	Žvyras	-	vnt.	1	Dešinė	i sodyba
Nuovaža	831	8,817	6122987,34	599452,72	1900	Juoda danga	-	vnt.	1	Dešinė	i kiemus
Nuovaža	831	8,817	6122987,34	599452,72	1900	Juoda danga	-	vnt.	1	Dešinė	i kiemus
Nuovaža	837	9,147	6122968,29	599778,89	1900	Juoda danga	-	vnt.	1	Kairė	i kiemus
Nuovaža	839	9,252	6122975,51	599883,56	1900	Žvyras	-	vnt.	1	Kairė	i kiemus
Nuovaža	843	9,395	6122945,42	600022,09	1900	Žvyras	-	vnt.	1	Dešinė	i sodyba
Nuovaža	843	9,395	6122945,42	600022,09	1900	Žvyras	-	vnt.	1	Dešinė	i sodyba
Nuovaža	844	9,410	6122940,57	600036,42	1900	Juoda danga	-	vnt.	1	Kairė	i sodyba
Nuovaža	845	9,456	6122925,29	600079,35	1900	Juoda danga	-	vnt.	1	Dešinė	i miška
Nuovaža	846	9,459	6122924,13	600082,74	1900	Juoda danga	-	vnt.	1	Kairė	i sodyba
Nuovaža	847	9,484	6122916,05	600106,23	1900	Juoda danga	-	vnt.	1	Dešinė	i keiuku
Nuovaža	848	9,577	6122885,74	600194,07	1900	Juoda danga	-	vnt.	1	Dešinė	i sodyba
Nuovaža	849	9,766	6122824,19	600372,44	1900	Žvyras	-	vnt.	1	Dešinė	i sodyba

1	2	3	4	5	6	7	8	9	10	11	12
Nuovaža	853	10,023	6122763,73	600622,22	1900	Žyvyras	-	vnt.	1	Dešinė	i sodyba
Nuovaža	854	10,093	6122751,40	600690,67	1900	Žyvyras	-	vnt.	1	Kairė	i sodyba
Nuovaža	855	10,264	6122722,55	600859,47	1900	Žyvyras	-	vnt.	1	Kairė	i sodyba
Nuovaža	859	10,506	6122636,37	601084,59	1900	Žyvyras	-	vnt.	1	Dešinė	i sodyba
Nuovaža	860	10,520	6122633,71	601097,60	1900	Juoda danga	-	vnt.	1	Kairė	i sodyba
Nuovaža	865	10,657	6122659,47	601229,87	1900	Žyvyras	-	vnt.	1	Dešinė	i sodyba
Nuovaža	866	10,663	6122622,80	601234,85	1900	Žyvyras	-	vnt.	1	Dešinė	i sodyba
Nuovaža	870	10,931	6122837,37	601437,99	1900	Žyvyras	-	vnt.	1	Kairė	i sodyba
Nuovaža	874	11,112	6122931,49	601591,88	1900	Žyvyras	-	vnt.	1	Dešinė	i sodyba
Nuovaža	876	11,201	6122979,73	601667,27	1900	Žyvyras	-	vnt.	1	Kairė	i sodyba
Nuovaža	878	11,317	6123040,09	601766,05	1900	Žyvyras	-	vnt.	1	Kairė	i sodyba
Nuovaža	880	11,407	6123068,55	601850,84	1900	Žyvyras	-	vnt.	1	Dešinė	i sodyba
Nuovaža	883	11,589	6123093,05	602030,71	1900	Žyvyras	-	vnt.	1	Kairė	i sodyba
Nuovaža	885	11,626	6123094,18	602067,69	1900	Žyvyras	-	vnt.	1	Dešinė	i sodyba
Nuovaža	887	11,767	6123094,32	602208,20	1900	Žyvyras	-	vnt.	1	Kairė	i sodyba
Nuovaža	888	11,793	6123094,31	602234,57	1900	Žyvyras	-	vnt.	1	Dešinė	i sodyba
Nuovaža	892	12,010	6123145,41	602443,88	1900	Žyvyras	-	vnt.	1	Dešinė	i sodyba
Nuovaža	895	12,139	6123146,76	602571,99	1900	Žyvyras	-	vnt.	1	Dešinė	i sodyba
Nuovaža	896	12,199	6123146,14	602631,97	1900	Žyvyras	-	vnt.	1	Dešinė	i sodyba
Nuovaža	897	12,214	6123146,57	602647,00	1900	Žyvyras	-	vnt.	1	Kairė	i sodyba
Nuovaža	900	12,352	6123154,89	602784,36	1900	Žyvyras	-	vnt.	1	Dešinė	i sodyba
Nuovaža	904	12,553	6123254,35	602958,47	1900	Žyvyras	-	vnt.	1	Kairė	i sodyba
Nuovaža	908	12,674	6123276,48	603076,18	1900	Žyvyras	-	vnt.	1	Kairė	i sodyba
Nuovaža	910	12,731	6123281,26	603133,22	1900	Žyvyras	-	vnt.	1	Kairė	i sodyba
Nuovaža	911	12,768	6123284,18	603169,58	1900	Juoda danga	-	vnt.	1	Dešinė	i sodyba
Nuovaža	912	12,826	6123288,89	603228,25	1900	Juoda danga	-	vnt.	1	Kairė	i sodyba
Nuovaža	913	12,857	6123291,40	603258,53	1900	Juoda danga	-	vnt.	1	Dešinė	i sodyba
Nuovaža	914	12,900	6123295,09	603301,79	1900	Juoda danga	-	vnt.	1	Dešinė	i sodyba
Nuovaža	915	12,936	6123298,12	603337,34	1900	Juoda danga	-	vnt.	1	Dešinė	i sodyba
Nuovaža	916	12,943	6123298,71	603344,22	1900	Juoda danga	-	vnt.	1	Kairė	i sodyba
Nuovaža	918	13,058	6123312,89	603458,16	1900	Žyvyras	-	vnt.	1	Dešinė	i sodyba
Nuovaža	920	13,194	6123329,67	603593,86	1900	Juoda danga	-	vnt.	1	Kairė	i sodyba
Nuovaža	921	13,226	6123332,87	603625,46	1900	Juoda danga	-	vnt.	1	Dešinė	i sodyba
Nuovaža	923	13,269	612333683	603667,89	1900	Juoda danga	-	vnt.	1	Dešinė	i sodyba
Nuovaža	926	13,427	6123314,11	603822,42	1900	Juoda danga	-	vnt.	1	Kairė	i sodyba

1	2	3	4	5	6	7	8	9	10	11	12
Nuovaža	927	13,439	6123310,83	603834,27	1900	Juoda danga	-	vnt.	1	Dešinė	i sodyba
Nuovaža	928	13,490	6123297,12	603883,83	1900	Žvyras	-	vnt.	1	Kairė	i sodyba
Nuovaža	929	13,533	6123286,81	603925,29	1900	Žvyras	-	vnt.	1	Kairė	i sodyba
Nuovaža	930	13,601	6123270,02	603990,96	1900	Žvyras	-	vnt.	1	Kairė	i sodyba
Nuovaža	931	13,639	6123260,65	604028,35	1900	Žvyras	-	vnt.	1	Dešinė	i sodyba
Nuovaža	934	13,776	6123229,18	604161,13	1900	Žvyras	-	vnt.	1	Kairė	i sodyba
Nuovaža	936	13,820	6123219,81	604203,93	1900	Žvyras	-	vnt.	1	Dešinė	i laukus
Nuovaža	937	13,853	6123212,36	604236,08	1900	Žvyras	-	vnt.	1	Kairė	i laukus
Nuovaža	938	13,894	6123199,20	604275,37	1900	Žvyras	-	vnt.	1	Kairė	i laukus
Nuovaža	942	14,066	6123085,51	604403,16	1900	Žvyras	-	vnt.	1	Kairė	i sodyba
Nuovaža	947	14,276	6122983,93	604583,42	1900	Žvyras	-	vnt.	1	Dešinė	i sodyba
Nuovaža	948	14,281	6122982,58	604587,87	1900	Žvyras	-	vnt.	1	Kairė	i sodyba
Nuovaža	949	14,362	6122959,00	604665,41	1900	Žvyras	-	vnt.	1	Dešinė	i sodyba
Nuovaža	951	14,389	6122951,24	604690,90	1900	Žvyras	-	vnt.	1	Kairė	i sodyba
Nuovaža	954	14,486	6122921,60	604783,17	1900	Žvyras	-	vnt.	1	Kairė	i sodyba
Nuovaža	955	14,506	6122915,05	604802,42	1900	Žvyras	-	vnt.	1	Dešinė	i sodyba
Nuovaža	958	14,587	6122894,18	604880,56	1900	Žvyras	-	vnt.	1	Kairė	i sodyba
Nuovaža	960	14,688	6122881,71	604981,22	1900	Žvyras	-	vnt.	1	Kairė	i sodyba
Nuovaža	961	14,723	6122877,24	605015,67	1900	Žvyras	-	vnt.	1	Dešinė	i laukus
Nuovaža	963	14,810	6122853,93	605099,41	1900	Žvyras	-	vnt.	1	Dešinė	i laukus
Nuovaža	964	14,894	6122823,78	605177,82	1900	Žvyras	-	vnt.	1	Dešinė	i laukus
Nuovaža	965	14,976	6122794,03	605254,29	1900	Juoda danga	-	vnt.	1	Kairė	i sodyba
Nuovaža	968	15,173	6122734,17	605441,56	1900	Žvyras	-	vnt.	1	Dešinė	i sodyba
Nuovaža	971	15,286	6122723,87	605553,24	1900	Žvyras	-	vnt.	1	Kairė	i sodyba
Nuovaža	975	15,490	6122735,04	605748,07	1900	Žvyras	-	vnt.	1	Dešinė	i sodyba
Viso:									126		

Matininkas

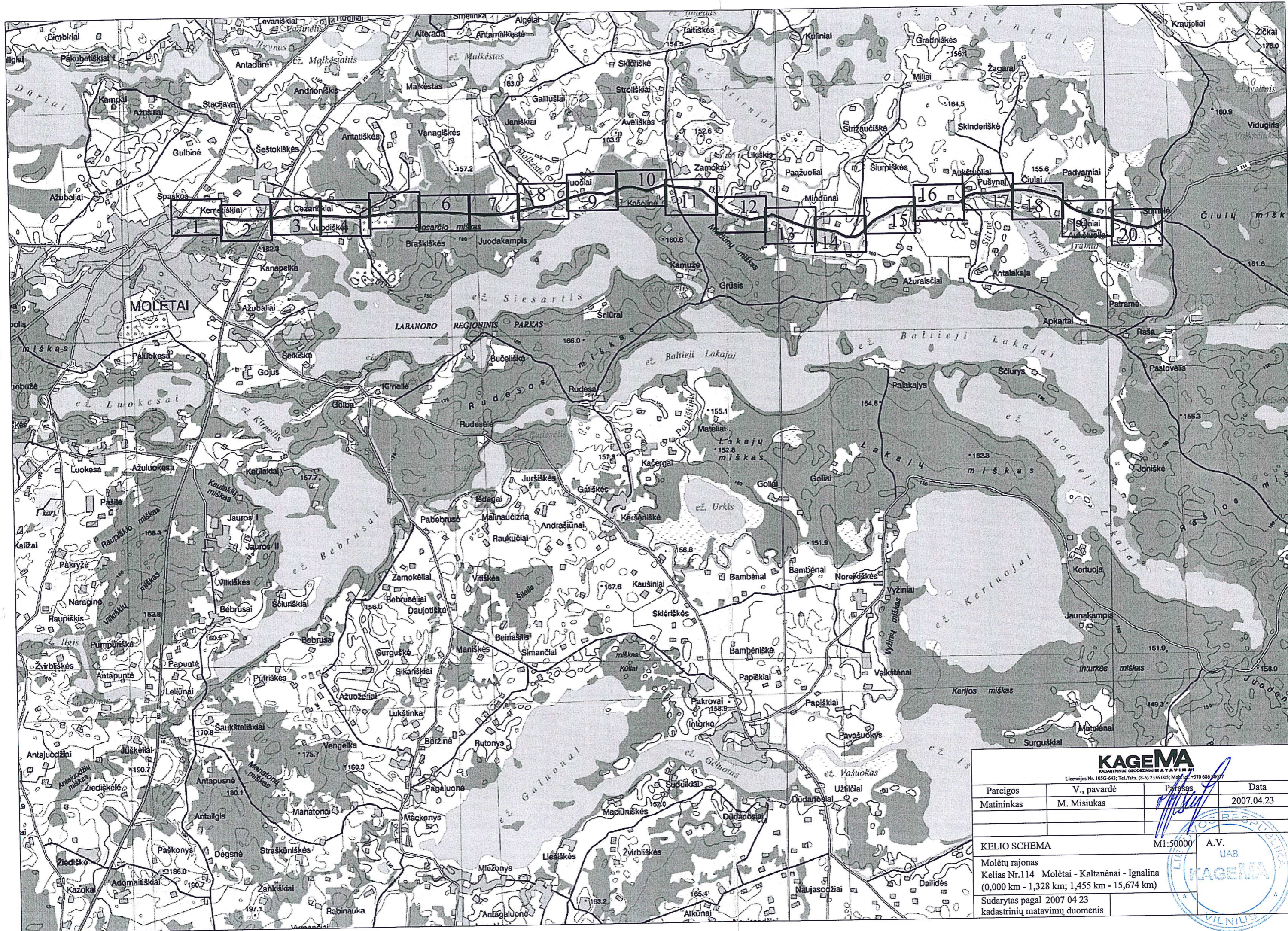
(vykdytojo pareigos)



(Signature)
(pprašas)

M. Misiukas

(vardas ir pavardė)



KAGEMA
 KADASTRINIAI GEODEZINIAI MATAVIMAI
 Licencijos Nr. 105G-643; Tel./faks. (8-5) 2336 005; Mob. tel. +370 686 90077

Pareigos	V., pavardė	Parašas	Data
Matininkas	M. Misiukas		2007.04.23

KELIO SCHEMA M1:50000 A.V.
 Molėtų rajonas
 Kelias Nr.114 Molėtai - Kaltanėnai - Ignalina
 (0,000 km - 1,328 km; 1,455 km - 15,674 km)
 Sudarytas pagal 2007 04 23
 kadastrinių matavimų duomenis

KAGEMA
 UAB
 VILNIUS